

# ÚZEMNÍ PLÁN XAVEROV - KOORDINAČNÍ VÝKRES

## LEGENDA

	HRANICE ŘEŠENÉHO ÚZEMÍ
	HRANICE ZASTAVĚNÉHO ÚZEMÍ
	ZASTAVITELNÉ PLOCHY

### PLOCHY S ROZDÍLNÝM ZPŮSOBEM VYUŽITÍ ÚZEMÍ

#### ZASTAVĚNÉ A ZASTAVITELNÉ ÚZEMÍ:

plochy stabilizované	plochy změn	územní rezervy
		<b>PLOCHY SMÍŠENÉ</b> SMÍŠENÉ OBYTNÉ venkovské
		<b>PLOCHY OBČANSKÉHO VYBAVENÍ</b> OBČANSKÉ VYBAVENÍ ostatní
		OBČANSKÉ VYBAVENÍ tělovýchovná a sportovní zařízení
		OBČANSKÉ VYBAVENÍ hřbitovy
		<b>PLOCHY VEŘEJNÝCH PROSTRANSTVÍ</b> ZELEŇ na veřejných prostranstvích
		VEŘEJNÁ PROSTRANSTVÍ
		<b>PLOCHY TECHNICKÉ INFRASTRUKTURY</b> TECHNICKÁ INFRASTRUKTURA inženýrské sítě
		<b>PLOCHY DOPRAVNÍ INFRASTRUKTURY</b> DOPRAVNÍ INFRASTRUKTURA silniční
		<b>PLOCHY VODNÍ A VODOHOSPODÁŘSKÉ</b> PLOCHY VODNÍ A VODOHOSPODÁŘSKÉ
<b>NEZASTAVĚNÉ ÚZEMÍ:</b>		
		<b>PLOCHY SMÍŠENÉ NEZASTAVĚNÉHO ÚZEMÍ</b> PLOCHY LESNÍ
		PLOCHY ZEMĚDĚLSKÉ
		PLOCHY TRAVNÍCH POROSTŮ
		<b>PLOCHY PŘÍRODNÍ</b> PLOCHY PŘÍRODNÍ (BIOKORIDORY)
		<b>PLOCHY VODNÍ A VODOHOSPODÁŘSKÉ</b> PLOCHY VODNÍ A VODOHOSPODÁŘSKÉ

### ÚZEMNÍ SYSTÉM EKOLOGICKÉ STABILITY A OPK

stav	návrh

NADREGIONÁLNÍ BIODORIDOR ochranná zóna  
REGIONÁLNÍ BIODORIDOR - RBK  
LOKÁLNÍ BIODORIDOR - LBK  
VKP - VÝZNAMNÝ KRAJINNÝ PRVEK (k registraci)

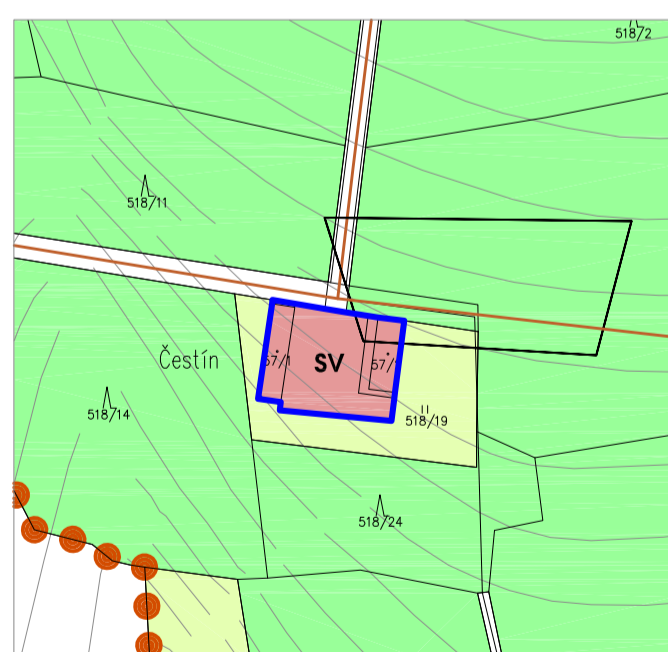
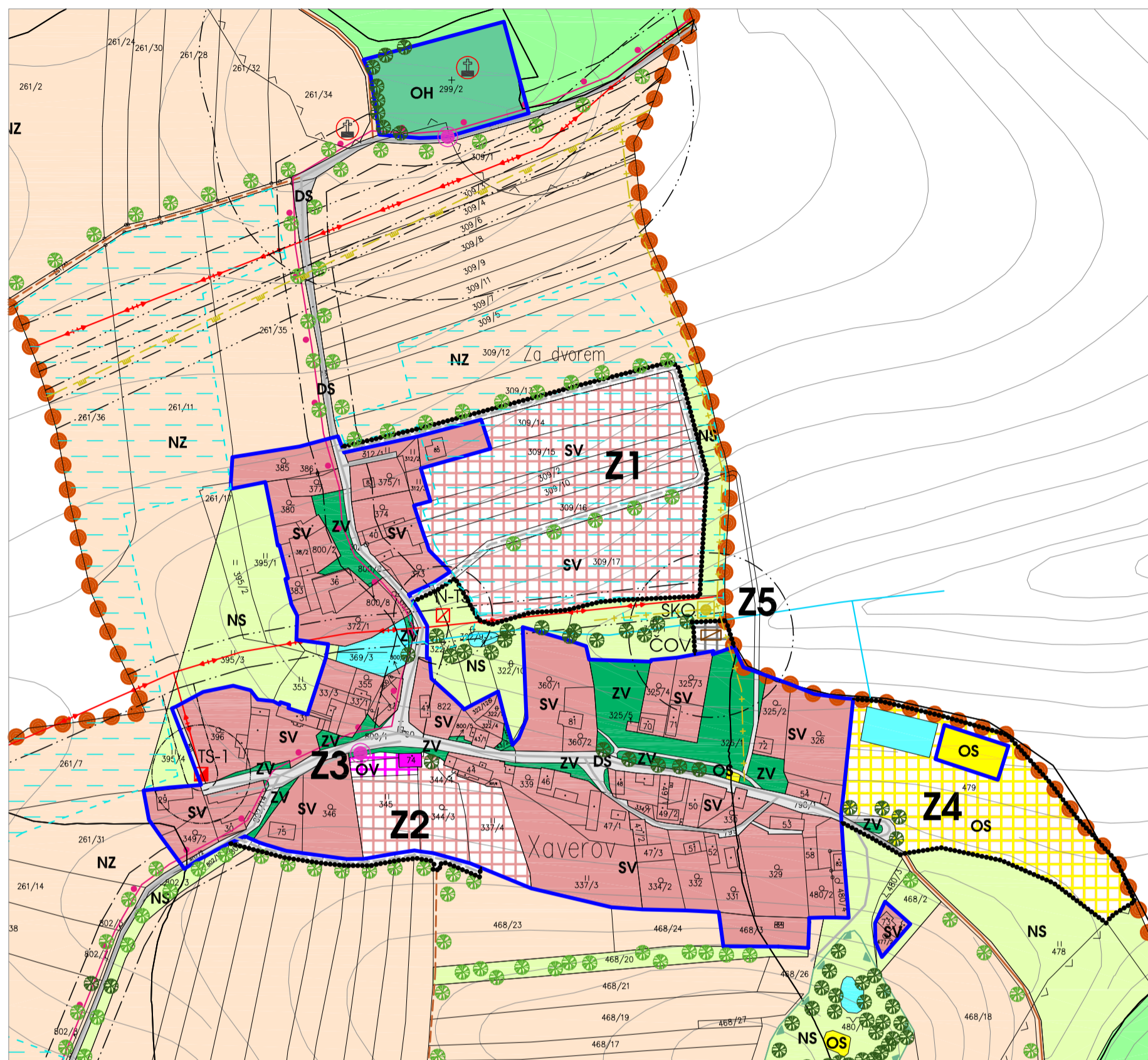
### TECHNICKÁ INFRASTRUKTURA

stav	návrh

VODNÍ HOSPODÁŘSTVÍ  
ČOV - ČISTIŘNA ODPADNÍCH VOD  
VODNÍ PLOCHY A TOKY

ENERGETIKA A SPOJE  
NADZ. ELEKTRICKÁ VEDENÍ 110kV (VVN)  
NADZ. ELEKTRICKÁ VEDENÍ 22kV VČ. OP (VN)

TRAFOSTANICE VN/NN VČ. OP  
PLYNOVOD - VTL DN200  
STANICE KATODOVÉ OCHRANY  
KABEL KATODOVÉ OCHRANY A ANODA



2  
SCHEMA KATASTRÁLNÍHO ÚZEMÍ OBCE XAVEROV

### DOPRAVNÍ INFRASTRUKTURA

stav	návrh

MÍSTNÍ KOMUNIKACE  
POLNÍ CESTY, PĚŠÍ TRASY  
ZASTÁVKY BUS  
TURISTICKÁ TRASA  
CYKLOTRASA

### LIMITY VYUŽITÍ ÚZEMÍ

stav	návrh

HOSPODÁŘSKÉ LIMITY  
OCHRANNÉ PÁSMA LESA

TECHNICKÉ LIMITY  
OP DOPRAVNÍCH TRAS A ZAŘÍZENÍ  
OP TECHNICKÉ INFRASTRUKTURY  
BEZPEČNOSTNÍ PÁSMA (BP) TECH. INFR.

### VODNÍ HOSPODÁŘSTVÍ

--	--

MELIORACE

### PŘÍRODNÍ LIMITY


--	--

STROM, STROMOŘADÍ

### KULTURNÍ LIMITY

--	--

KŘÍŽEK, KAPLE, POMNÍK



	vedoucí úkolu: Ing. arch. Ivana Tichá, Praha 7, Heřmanova 37	měřítko: <b>1:2880</b>
	pořizovatel: OÚ Xaverov	datum: 10/2012
	zpracovatel: Ing. Pavel Mička, Praha 10, Pod Rapidem 422/2	stupeň dok.: ÚP
<b>ÚZEMNÍ PLÁN XAVEROV</b>		č.paré: č. výkresu:
KOORDINAČNÍ VÝKRES		<b>II.1a</b>