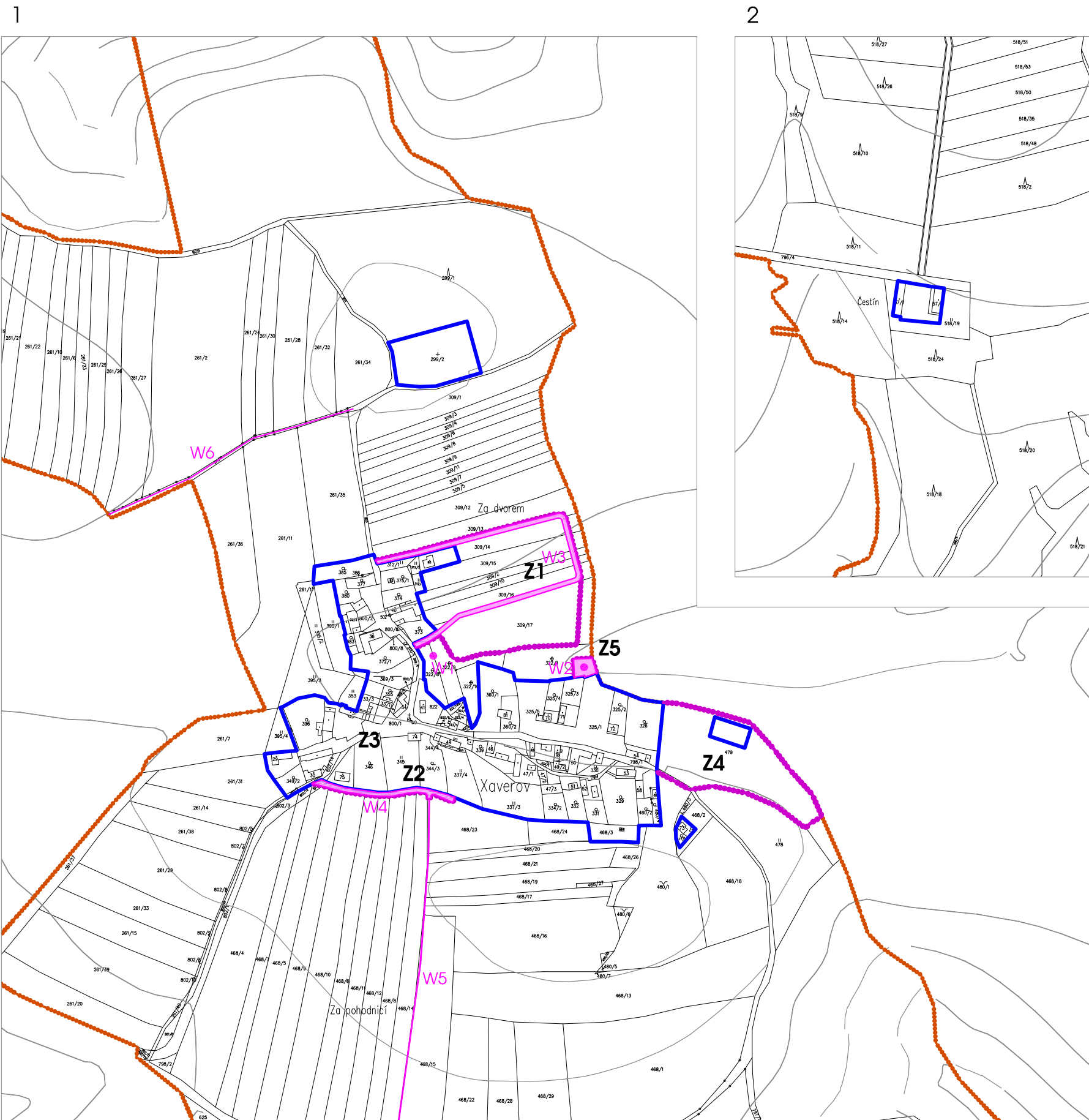
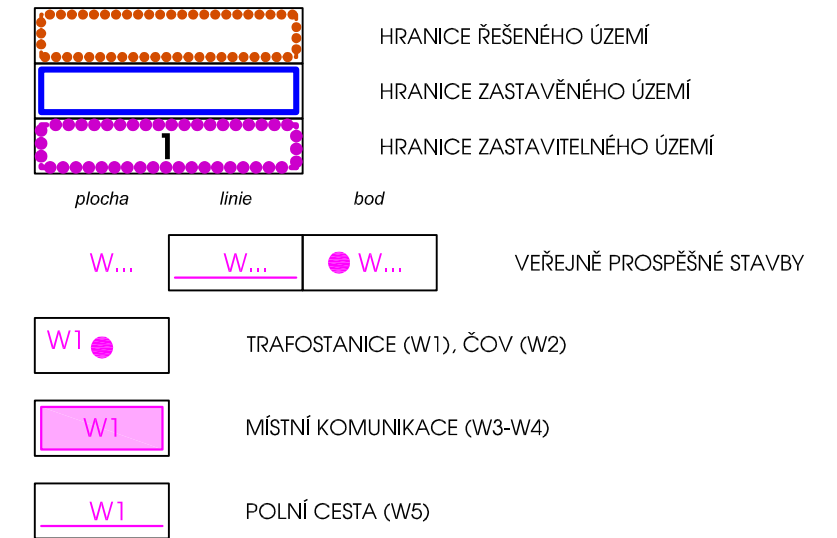



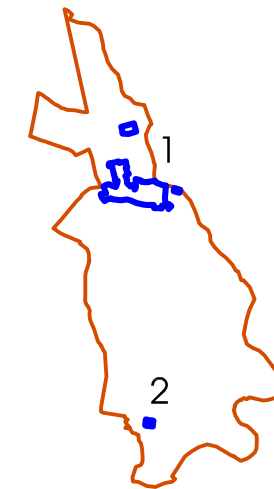
ÚZEMNÍ PLÁN XAVEROV - VEŘEJNĚ PROSPĚŠNÉ STAVBY A OPATŘENÍ



LEGENDA



SCHEMA KATASTRÁLNÍHO ÚZEMÍ OBCE XAVEROV



	vedoucí úkolu: Ing. arch. Ivana Tichá, Praha 7, Heřmanova 37	měřítko: 1:2880
	zpracovatel: Ing. Pavel Mička, Praha 10, Pod Rapidem 422/2	datum: 10/2012
	pořizovatel: OÚ Xaverov	stupeň dok.: ÚP
<h2>ÚZEMNÍ PLÁN XAVEROV</h2> <h3>VEŘEJNĚ PROSPĚŠNÉ STAVBY A OPATŘENÍ</h3>		č.paré: č. výkresu: I.4