





Legenda

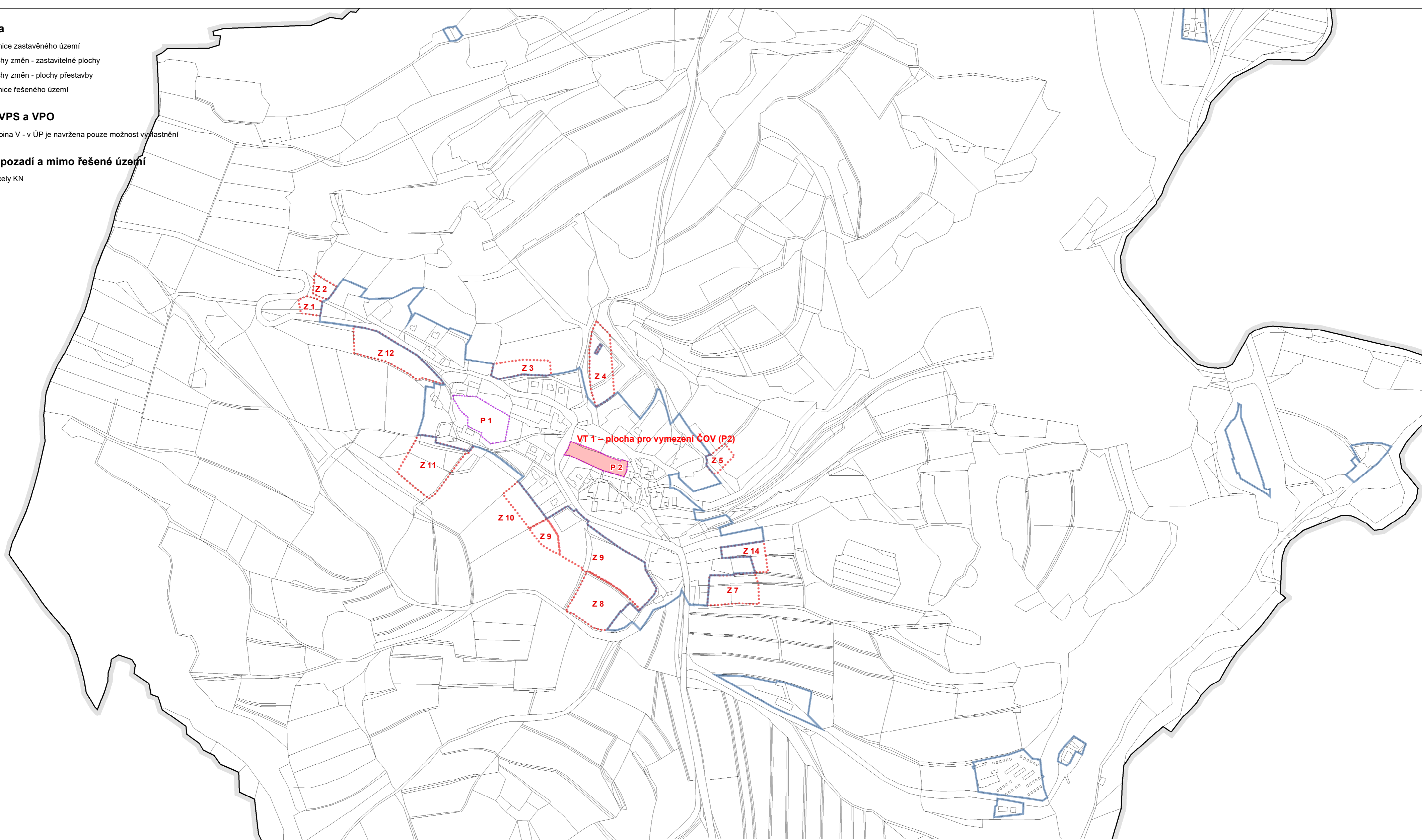
-  Hranice zastavěného území
-  Plochy změn - zastavitelné plochy
-  Plochy změn - plochy přestavby
-  Hranice řešeného území

Plochy VPS a VPO

-  Skupina V - v ÚP je navržena pouze možnost vyřazení

Grafika pozadí a mimo řešené území

-  Parcely KN



Označení správního orgánu, který územní plán vydal: **Zastupitelstvo Obce Všechlapy**

Jméno a příjmení, funkce, podpis oprávněné úřední osoby pořizovatele:
Martin Matějka, referent úřadu územního plánování MěÚ Vlašim

Otisk úředního razítka:

Městský úřad Vlašim
 Odbor výstavby
 a územního plánování



Nabytí účinnosti změny č.1: 14.9.2022

ÚZEMNÍ PLÁN VŠECHLAPY - ZMĚNA č.1

**Výkres veřejně prospěšných
 staveb, opatření a asanací
 březen 2022
 OOP č. 1/2022**

M 1:5000

Výkres č.

3

Zpracovatel:

Projektant:
 Ing.arch. Tomáš Russe
 ČKA 03228

Paré:

S

