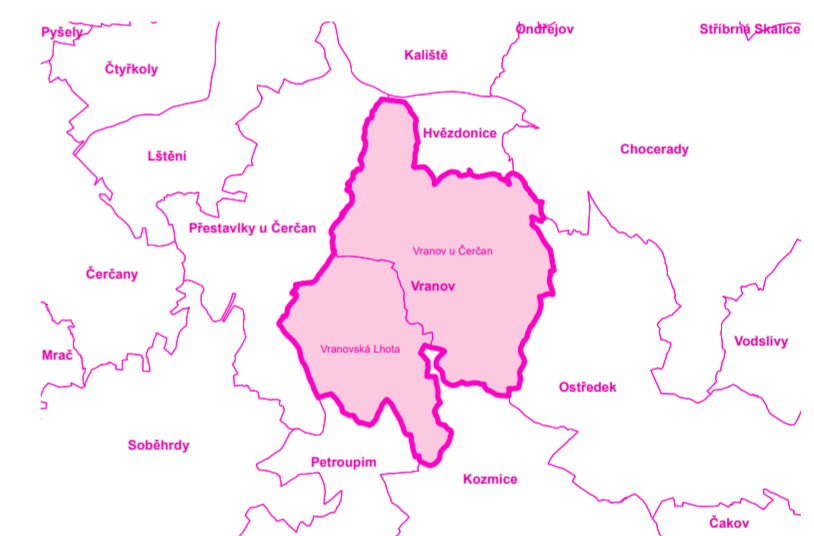




| stav | návrh |
|------|--|
| | Hranice řešeného území |
| | Hranice katastrálních území |
| | Hranice zastavěného území k 22.11.2021 |
| | Plochy technické infrastruktury |
| | Plochy lesní |
| | Plochy vodní a vodohospodářské |
| | Čistírna odpadních vod |
| | Čerpací stanice odpadních vod |
| | Kanalizační stoka |
| | Vodní tok |
| | Hranice povodí 4. řádu |



 **MINISTERSTVO PRO MÍSTNÍ ROZVOJ ČR** Územní plán Vranov byl spolufinancován z prostředků Ministerstva pro místní rozvoj

| Záznam o účinnosti | | |
|--|--------------------------------|------------------------|
| Označení správního orgánu, který poslední změnu územního plánu vydal: | Otisk úředního razítka: | |
| Zastupitelstvo obce Vranov | | |
| Datum nabytí účinnosti poslední změny: | Pořadové číslo poslední změny: | otisk úředního razítka |
| 15.4.2022 | 1 | |
| Jméno a příjmení, funkce a podpis oprávněné úřední osoby pořizovatele: | | |
| Josef Vašák, starosta obce Vranov | | |

Odpovědný projektant:
Ing. Petr Laube
Autorizovaný architekt pro obor územní plánování
ČKA 03 889
Vojtěšská 391, 277 11 Neratovice
Autorský kolektiv:



Pořizovatel: Obecní úřad Vranov, Vranov 16, 257 22 Čerčany
Objednatel: Obec Vranov, Vranov 16, 257 22 Čerčany



Název akce: **ÚZEMNÍ PLÁN VRANOV**
Formát: A1
Datum: 03 / 2022
Měřítko: 1 : 10 000
Číslo paré:
Etapa: Úplné znění po změně č.1
Název výkresu: **Schéma vodního hospodářství - kanalizace**
Číslo výkresu: **S3**

