


Legenda

 Hranice zastavěného území


Plochy změn

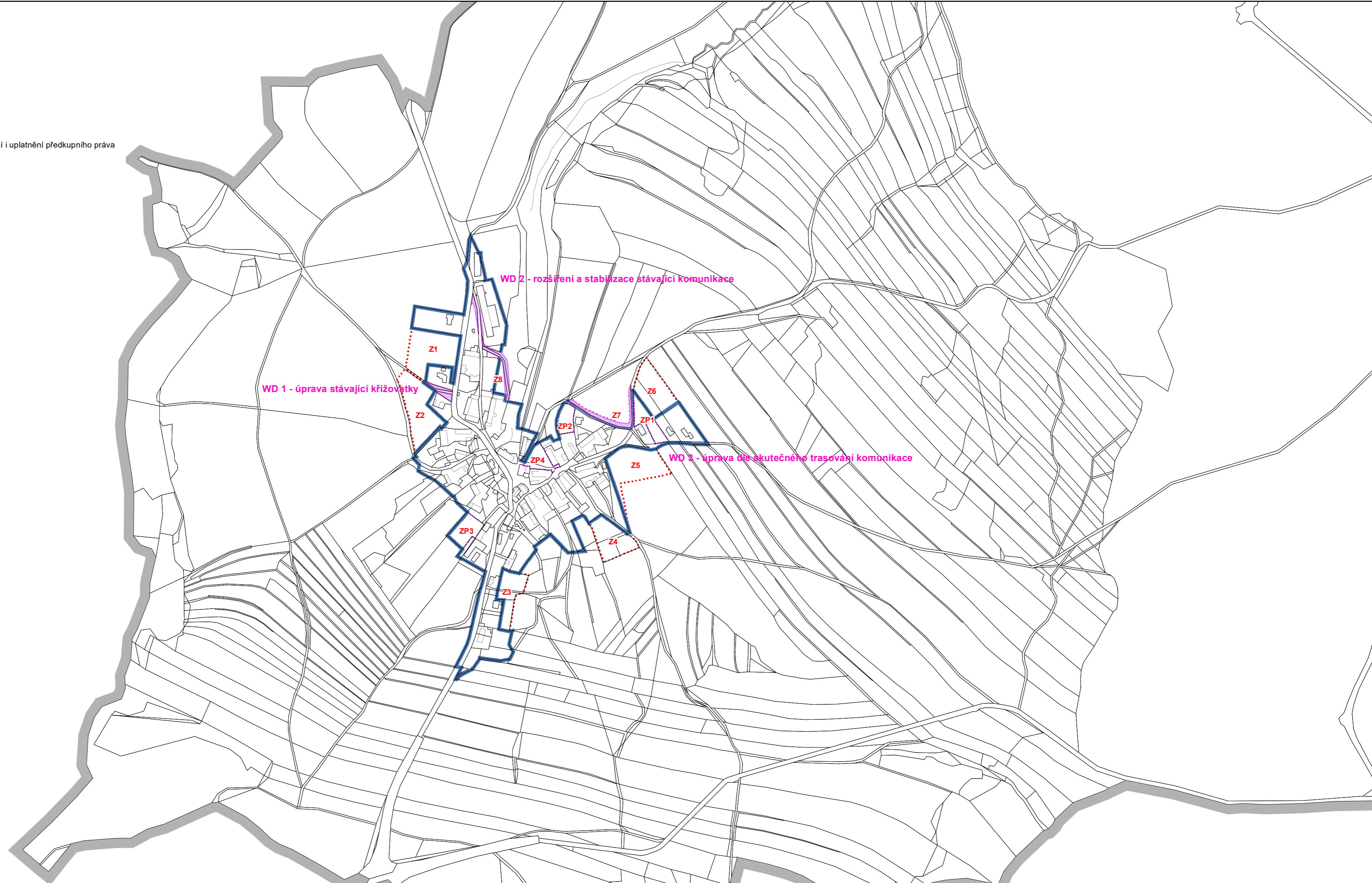
 - zastavitelné plochy

 - plochy změn v zastavěném území

VPS VPO

Členění ploch podle způsobu omezení práv

 Skupina W - v ÚP je navržena možnost vyvlastnění i uplatnění předkupního práva



Označení správního orgánu, který územní plán vydal:

Zastupitelstvo obce Vodslivý

Jméno a příjmení, funkce, podpis
oprávněné úřední osoby pořizovatele:
Ing.arch. Marianna Jíšová, vedoucí úřadu
územního plánování MěÚ Benešov

Otisk úředního razítka:

Nabytí účinnosti územního plánu:

ÚZEMNÍ PLÁN VODSLIVY

Územní plán Vodslivý byl
spolufinancován z prostředků
Ministerstva pro místní rozvoj.



MINISTERSTVO
PRO MÍSTNÍ
ROZVOJ ČR

Výkres veřejně prospěšných
staveb, opatření a asanací
OOP č.
duben 2022

M 1:5000

Výkres č.

3

Zpracovatel:

Projektant:
Ing.arch. Tomáš Russe
ČKA 03228

Návrh ÚSES:
Ing. Alena Šimčíková
ČKA 01845

Paré:

S

