

Strategie obce Struhařov

na období 2015 - 2020



Struhařov

1 Historický vývoj

Jméno Struhařov, také Strhařov, vzniklo podle dvoru nebo osady strhařů nebo struhařů (Dr. Antonín Profous, Dr. Jan Svoboda). Struhařov býval samostatným statkem a náležel roku 1650 Petru Vilémovi z Říčan, který k němu v r. 1676 koupil Jezero. Pánové z Říčan postupným přikupováním dalších obcí rozšířili tento majetek ještě o Postupice a Jemniště. V roce 1717 prodali panství Františku Adamovi, hraběti z Trautmannsdorfu. Za tohoto majitele byl v r. 1717 vystavěn v Jemništi nový zámek a v r. 1740 zřízena v Okrouhlici fara a škola. Po několika majitelích koupil panství v r. 1868 Zdeněk ze Šternberku a Šternberkové panství vlastnili až do pozemkové reformy v r. 1924, kdy půda byla rozdělena mezi bezzemky a malozemědělce. V r. 1877 byla v obci vystavěna obecná škola. V letech 1920-21 byl vybudován žulový pomník padlým z 1. světové války. V budově školy byla založena obecní knihovna. V roce 1927 začala částečná elektrizace obce. V roce 1931 byl u statku čp. 21 postaven na obecní náklady most. Ve vesnici panoval a stále panuje relativně čilý společenský ruch, soustředěný zejména kolem hasičského spolku (plesy, cvičení). Struhařov má vlastní fotbalové mužstvo sdružené pod TJ Jiskra Struhařov.

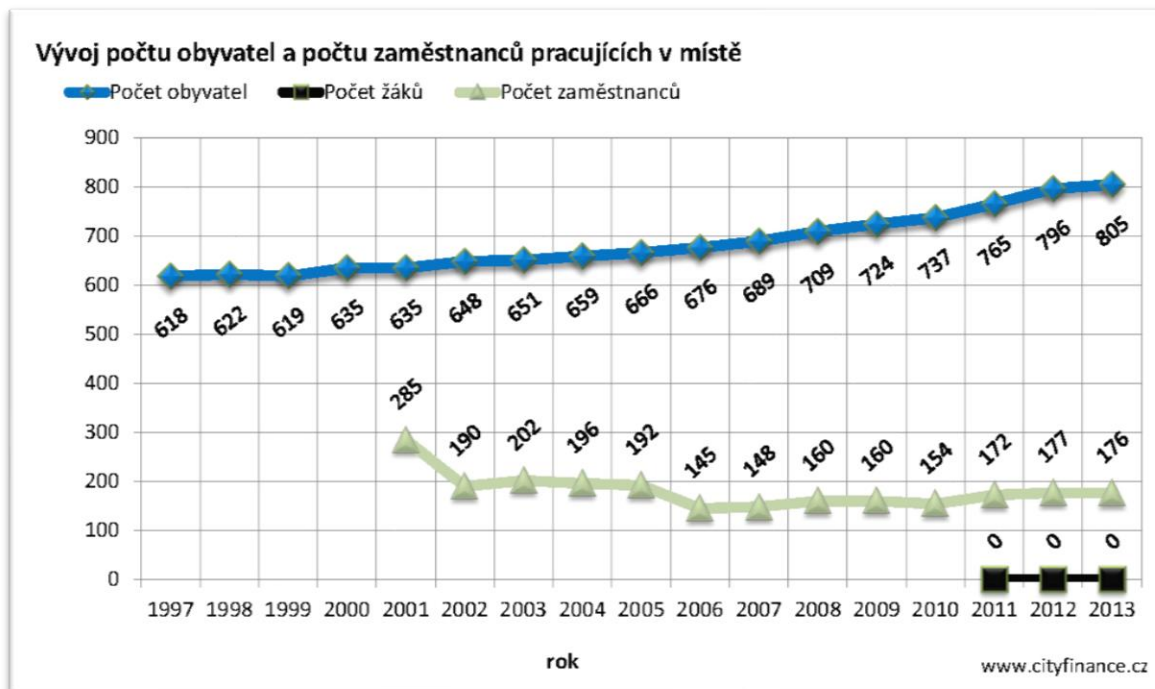
Struhařovský znak je složen ze čtyř barev. V červeno-modře polceném štítě pod zlatou pilovitou hlavou je stříbrný trojlíst, jehož stonky jsou přeloženy zlatou osmihrotou fasetovou hvězdou. Pilovitá hlava je inspirována "strouháním" prken. Název Struhařov- původně Strhařov je odvozen od řemeslníků "strhařů" (znamená totéž co "pilař"), kteří vyráběli, takzvaně strouhali, prkna pilou. Pila má patnáct zubů, což značí počet místních částí obce. Trojlíst a červené pole štítu je odvozeno od erbu pánů z Říčan, kteří byli dominantními vlastníky obce. Hvězda a modré pole se vztahují k erbu pánů ze Šternberka, kteří byli prvními vlastníky obce s doložitelným erbem.



2 Vymezení rozlohy a počtu obyvatel

Správní území obce Struhařov se rozkládá na sedmi katastrálních územích o výměře 2 195,39 ha. Dělí se na tyto místní části: Babčice, Bořeňovice, Budkov, Býkovice, Dolní Podhájí, Hlíňanky, Horní Podhájí, Jezero, Myslič, Pecínov, Skalice, Střížkov, Struhařov, Svatý Jan, Věřice. V obci žije 796 obyvatel (stav k 1. 1. 2013). Podle sčítání z roku 1870 měla obec Struhařov 290 obyvatel. Obec Struhařov se nachází ve vzdálenosti cca 6 km východně od Benešova. Obec je tvořena převážně jedno i dvoupodlažní venkovskou zástavbou. Bytový fond je zastaralý, v posledních letech částečně rekonstruovaný. V obci se nachází zemědělská výroba. Obec má významný rekreační potenciál. V obci se nachází zdroj požární vody – rybník.

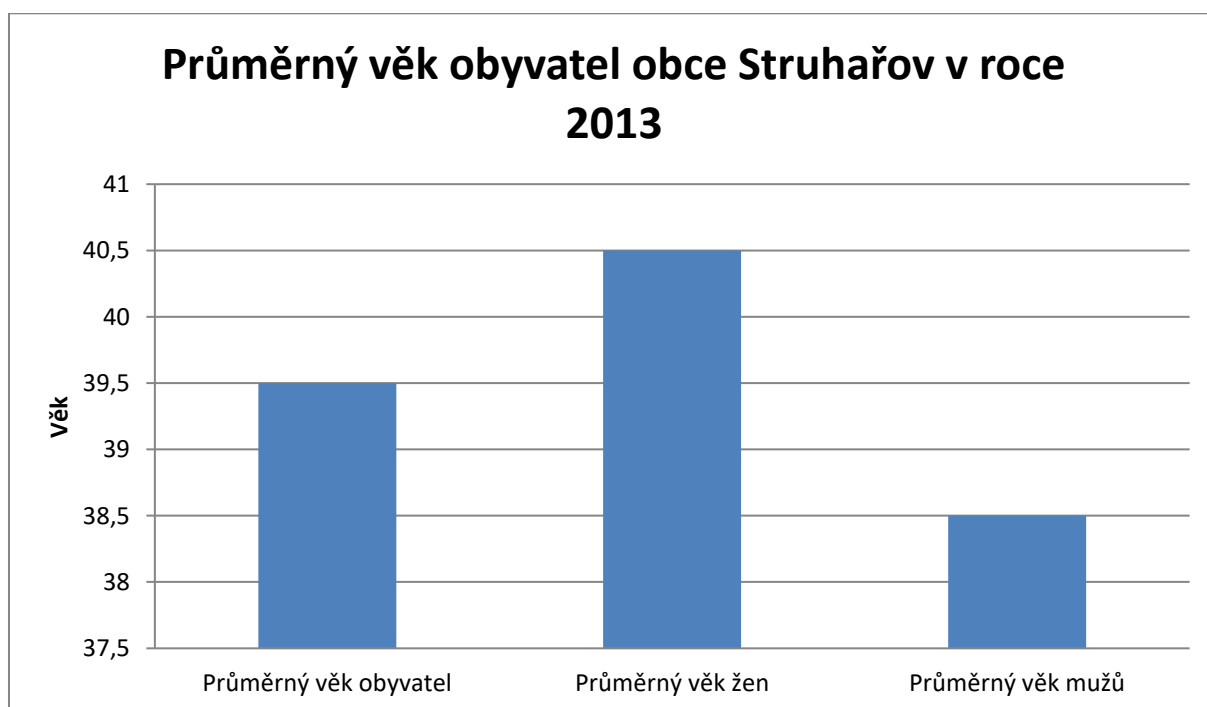
Obec Struhařov je jednou ze čtyř obcí, které 10. února 1999 založily dobrovolný svazek obcí CHOPOS. Obec Struhařov dne 5. 2. 2014 na zasedání zastupitelstva obce schválila zařazení správního území obce Struhařov do územní působnosti MAS Posázaví na období 2014-2020.

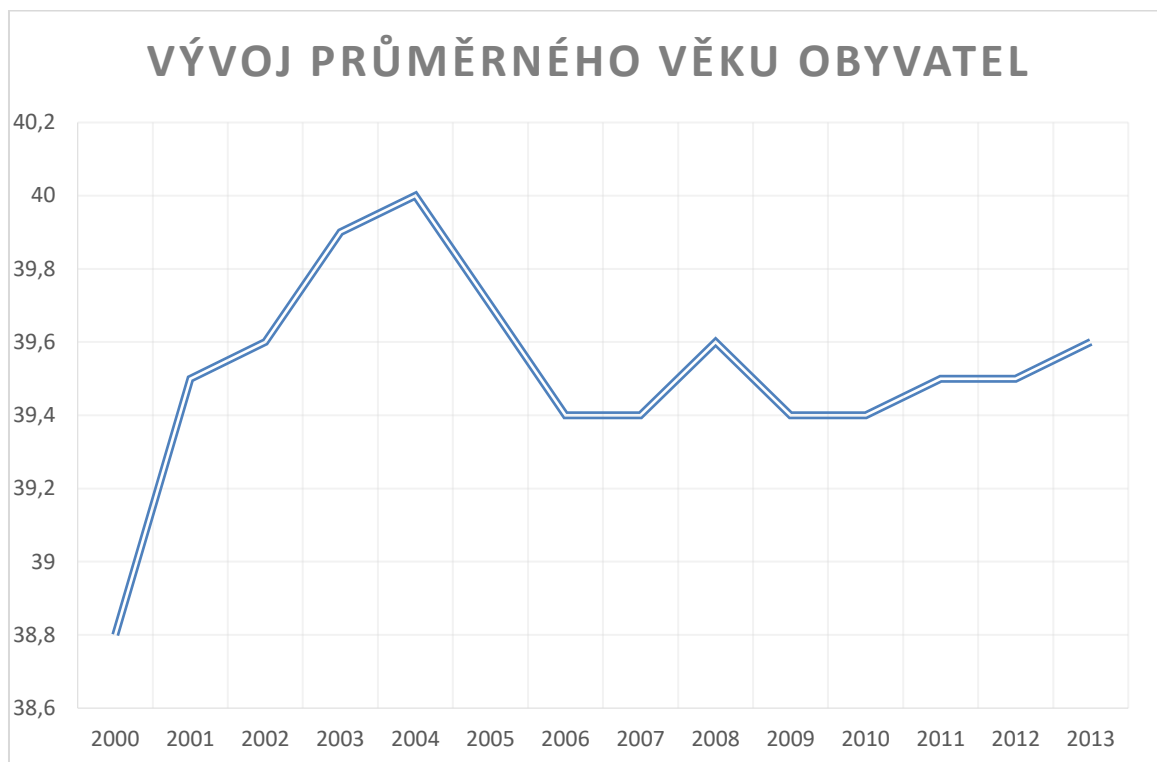


Graf znázorňuje výrazný nárůst počtu obyvatel za sledované období. Zájem o bydlení v této obci ovlivňuje řada níže uvedených faktorů:

- poloha obce v blízkosti okresního města Benešov a nedaleké Prahy,
- nízká nezaměstnanost,
- nabídka stavebních pozemků = rostoucí výstavba rodinných domů,
- dobrá dopravní obslužnost a dostupnost (vlaková i autobusová doprava),
- dobrá občanská vybavenost

Druhá křivka znázorňuje počet zaměstnanců pracujících v místě. Na přelomu tisíciletí došlo k značnému poklesu. Ten byl ovlivněn zejména poklesem zaměstnanců pracujících v zemědělství. Současný trend naznačuje stabilizaci počtu zaměstnanců pracujících v místě.





Průměrný věk ve Struhařově v roce 2013 je o 4,5% nižší než, který uvádí město Benešov i celostátní průměr (41,5 let).

3 Zhodnocení dnešního stavu a perspektivy obce

3.1 Kulturně-historický faktor

Bořeňovice

Kaplička se samostatným prostorem a zvoničkou

Pomník padlým

Kaplička výklenková

Skalice

Kaplička výklenková

Pomník padlým v 1. světové válce

Zvonička sloupová

Zámek Střížkov

Zchátralý zámek byl postaven kolem roku 1907 na místě původního zámku z let 1818, který byl v držení Karla Ignáce Drahotína Villaniho. Zámek byl součástí zemědělského družstva, o čemž svědčí okolní stavby. Dnes vše leží ladem a postupně zaniká.

Struhařov

Kaple Panny Marie

Pomník padlým v 1. a 2. světové válce – v roce 2013 byl kompletně zrekonstruován.



Kaplička na návsi v Býkovicích



Jezero

Kaplička se samostatným prostorem a zvoničkou v Jezeře – opravena v roce 2014.


Pomník padlým v 1. světové válce - rekonstrukce proběhne v roce 2015

Kaplička se samostatným prostorem a zvoničkou (Svatý Jan)

Kaplička se samostatným prostorem a zvoničkou (Horní Podhájí)

Kaplička se samostatným prostorem a zvoničkou (Budkov)

Pomník padlým v 1. a 2. světové válce ve Struhařově



3.2 Spolkový a společenský život v obci

Rodinné centrum Strouháček, o. s.

Ve Struhařově vzniklo Rodinné centrum Strouháček, o. s. dne 13. 3. 2009.

Ustavující valná hromada se konala 9. 6. 2009. Cílem sdružení je pozvednutí veřejného života v obci Struhařov, a to zejména pro rodiny s dětmi. Sdružení provozuje rodinné centrum, vyvíjí výchovnou a vzdělávací činnost zejména se zaměřením na děti, pořádá společenské, kulturní a sportovní akce, exkurze, výlety pro děti i veřejnost, atd., úzce spolupracuje se subjekty, jako jsou: obec Struhařov, TJ Jiskra Struhařov, SDH Struhařov a další mateřská a rodinná centra a organizace s podobným zaměřením.

Kaplička na návsi v Jezeře

Sbor dobrovolných hasičů Struhařov

Sbor dobrovolných hasičů ve Struhařově byl založen 17. ledna 1904, kdy se také konala první valná hromada, za členy sboru se přihlásilo 16 občanů, z nichž bylo 14 členů činných a 2 přispívající. Sbor začínal pracovat s ruční stříkačkou a technika byla poprvé použita při požáru v roce 1910. Při založení patřil sbor pod župu Benešov. Do soutěží požárních družstev se členové zapojují každoročně s 2 družstvy mužů a 1 žen. V současné době má sbor požární stříkačku PPS 12. Obec Struhařov vyčlenila Jednotku sboru dobrovolných hasičů zařazenou do kategorie JPO5.

Technika, původně uložena ve staré požární zbrojnici z roku 1946, byla v roce 2012 přemístěna do nově vzniklých prostor, které jsou součástí Domu pro občanská sdružení. Členskou základnu k 1. lednu 1999 tvoří 70 členů, z toho 16 žen a 4 mladí hasiči.

Sbor dobrovolných hasičů Bořeňovice

Sbor dobrovolných hasičů v Bořeňovicích byl založen v roce 1898. V prvním výboru pracoval starosta Josef Matoušek, místostarosta Josef Cacák. Sbor začínal pracovat s ruční stříkačkou a technika byla poprvé použita při požáru v roce 1922. V současné době má sbor požární stříkačku PPS 12. Technika je uložena v požární zbrojnici, která byla v roce 1995 nově rekonstruována a zároveň přistavěna zasedací místnost. Členskou základnu k 1. lednu 1999 tvořilo 15 osob.



Sbor dobrovolných hasičů Býkovice

Sbor dobrovolných hasičů v Býkovicích byl založen 2. ledna 1898. První valná hromada se konala hned následující den, za členy sboru se přihlásilo 10 občanů, z nichž bylo všech 10 členů činných. V prvním výboru pracoval starosta Josef Matoušek, velitel Jan Frk čp. 6 a jednatel Ant. Matoušek. Sbor začínal pracovat s ruční dvoukolovou stříkačkou, která byla později předělána na čtyřkolovou, a technika byla poprvé použita 17. července 1900 při požáru u Fr. Remka v Takoníně. Členskou základnu k 1. lednu 1999 tvořilo 21 osob.

Sbor dobrovolných hasičů Jezero

Hasičský sbor v osadě Jezero byl založen roku 1897 a v témže roce dne 14. Března byla svolána 1. valná hromada. Sbor se původně jmenoval "Sbor dobrovolných hasičů spojených osad Jezero". Ve výborové schůzi 2. Května 1899 byl název změněn na "Sbor dobrovolných hasičů v Okrouhlici". V roce 1938 na popud okrouhlického starosty Jana Žížaly a řídícího učitele V. Novotného bylo usneseno rozdělit hasičský sbor na "Sbor dobrovolných hasičů v Jezeře" a "Sbor dobrovolných hasičů v Okrouhlici". Roku 2007 se konala oslava 110 let od založení SDH Jezero. Členská základna k 1. lednu 1999 měla celkový počet 28 členů, z toho 4 ženy.

Sbor dobrovolných hasičů Skalice

Sbor dobrovolných hasičů ve Skalici byl založen 13. dubna 1951, kdy se také konala první valná hromada, za členy sboru se přihlásilo 32 občanů, z nichž bylo všech 32 členů činných. Sbor začínal pracovat s motorovou stříkačkou PS 8 a technika byla poprvé použita při požáru v roce 1963. V současné době má sbor požární stříkačku PPS 12 a technika je uložena v požární zbrojnici postavené v roce 1985. Členská základna k 1. lednu 1999 měla celkový počet 43 členů, z toho 10 žen.

Všechny uvedené sbory se aktivně zapojují do společenského a kulturního dění v obci. Členská základna se drží na stejné úrovni.

TJ Jiskra Struhařov

Tělovýchovná jednota Jiskra sdružuje přes 212 převážně mladých obyvatel nejen ze správního území, ale i okolních obcí. Sportem číslo jedna je fotbal. Klub vysílá do sportovních bojů čtyři družstva, z toho dvě mládežnická. Pravidelně se pořádají zápasy starých pánů. Největším úspěchem místní kopané je vítězství v okresním finále poháru ČMFS v roce 2007.



V obci se udržuje řada tradic z dob našich předků - pouť (kolotoče, střelnice), posvícení, pálení čarodějnic, stavění májky, velikonoční pomlázka. Každoročně jsou pořádány plesy a taneční zábavy, pouť, posvícení, velikonoce, dětský karneval, atd. V roce 2005 proběhla akce na odbahnění rybníka "Návesák" ve Struhařově včetně opravy hráze a výpusti. V osadě Býkovice proběhlo několik setkání rodáků. Obec udržuje tradici vítání nových občánků, které probíhá dvakrát ročně na jaře a na podzim. Nezapomíná se ani na starší generaci formou gratulací a předání malé pozornosti k narozeninám od 50 let výše.

3.3 Občanská vybavenost

Tradiční a v širokém okolí známou občanskou vybaveností je zde kulturní zařízení s tanečním sálem, dále společenské místnosti v místních částech, veřejná knihovna, dětská hřiště a travnaté fotbalové hřiště. V obci už není škola, zdravotnické zařízení ani pošta. Velká blízkost Benešova zapříčinila přenesení těchto služeb do města. Ve spolupráci s Rodinným centrem Strouháček a mikroregionem CHOPOS vystavěla obec multifunkční dům, který pod jednou střechou sdružuje řadu aktivit.



Slavností otevření multifunkčního domu ve Struhařově

3.4 Infrastruktura v obci

3.4.1 Dopravní infrastruktura

Katastrálním územím obce prochází dvě velmi vytížené komunikace č. 111 a 112. To v zásadě ovlivňuje řadu přílehlých komunikací. Na zmíněné komunikace navazuje řada silnic a cest ve vlastnictví Obce Struhařov. Povrch těchto cest je různorodý od živičného přes kamenitý až po prašný. Údržba obecních komunikací vyžaduje značné finanční prostředky, které přesahují možnosti obecního rozpočtu. Často se čelí následkům pravidelně se opakujícím přívalovým deštěm. V minulosti ale i v současnosti je využíváno na opravy dotačních prostředků.

Obec vlastní a spravuje 21 100 m místních obslužných komunikací.

Správním územím prochází železniční trať, která spojuje obec s Městem Benešov a Vlašimí. V návaznosti na vlakové spojení se připravuje výstavba chodníku, který by propojil Struhařov s vlakovou zastávkou, která je umístěna cca 1 km od centra obce. Ostatní pěší doprava není nijak významná. Většina místních částí nemá oddělené trasy pro pěší dopravu.

V návaznosti na autobusovou dopravu se obec snaží postupně uvádět autobusové zastávky a přílehlé objekty do souladu s platnou legislativou. V několika místních částech proběhla rekonstrukce autobusových zastávek v dalších osadách se pro nedostatek financí čeká na realizaci.

3.4.2 Technická infrastruktura

VODOVODY – ZÁSBOVÁNÍ PITNOU VODOU

Struhařov

Zásobování pitnou vodou je v obci zajišťováno obecním vodovodem, kterým je zásobováno cca 96% obyvatel. Vlastníkem a provozovatelem vodovodu je obec Struhařov.

Zdrojem pitné vody pro obecní vodovod jsou vrty ST 1, ST 2, ST 3, ST 4. Voda je dopravována do sběrné studny KS 1, a odtud je surová voda čerpána na úpravnu vody. Maximální vydatnost vrtu je 2 l/s. Rok uvedení do provozu 1995. Čerpací stanice: počet čerpadel 5, výkony jednotlivých čerpadel nebyly k dispozici, rok uvedení do provozu 1995.

Úpravna vody: filtry typu VOS FN 4, dává se chlornan sodný, soda, síran hlinitý. Po průchodu filtry je voda vedena do vodojemu. Do potrubí surové vody je dávkován chlornan sodný a soda. Technologie je uzpůsobena pro případné dávkování síranu hlinitého. Rok uvedení do provozu 1995

Vodojem Struhařov: zemní, 2 x 100 m³, údaje o hladinách ve vodojemu nebyly k dispozici.

Množství vody v domovních studních je dle sdělení dostatečné. Kvalita vody v domovních studních je dobrá. V obci nejsou užívány obecní studny.

Systém zásobování pitnou vodou vyhovuje, trvale je však třeba sledovat kvalitu vody ve využívaných zdrojích a v případě, že nebude vyhovovat vyhl. 376/2000 Sb., kterou se stanoví požadavky na pitnou vodu, bude nutné vodu upravovat.

Ostatní místní části

Zásobování pitnou vodou je v těchto místních částech zajišťováno individuálně domovními studnami. Množství vody ve studních je dostatečné. Jakost vody ve studních není pravidelně kontrolována, lze očekávat nedodržení ukazatelů vyhlášky MZd 376/2000, kterou se stanoví požadavky na pitnou vodu. V obci nejsou využívány obecní studny. Vzhledem k nízkému počtu obyvatel a vyšším investičním nákladům na realizaci vodovodu předpokládáme i do budoucnosti zásobování z individuálních zdrojů. Trvale je však třeba sledovat kvalitu vody ve využívaných studních a v případě, že nebude vyhovovat vyhl. 376/2000 Sb., kterou se stanoví požadavky na pitnou vodu, bude vhodné využít individuální úpravu vody, nebo si obyvatelé zajistí potřebné množství vody pro pitné účely ve formě balené pitné vody.

ODPADNÍ VODY, KANALIZACE A ČOV

Struhařov

V obci existuje dešťová kanalizace. V obci byla v nedávné době vybudována splašková kanalizace a splaškové odpadní vody od trvale žijících obyvatel jsou ve větší míře odváděny do centrální ČOV. Splaškové odpadní vody od ostatních obyvatel jsou akumulovány v jímkách a vyváženy do ČOV.

Ostatní místní části

Zde existuje dešťová kanalizace pouze v omezeném rozsahu. Pro odvádění zbytku povrchových vod v obci jsou užívány příkopy, strouhy a propustky. V místních částech neexistuje splašková kanalizace a obecní ČOV, splaškové odpadní vody od trvale žijících obyvatel jsou ve 100% případů akumulovány v jímkách a vyváženy do centrální ČOV. S ohledem na velikost místních částí, počtu trvale bydlících obyvatel a vzhledem k tomu, že k zásobování pitnou vodou jsou využívány místní podzemní zdroje, není investičně a provozně výhodné budovat čistírnu odpadních vod a kanalizační síť. Proto bude nezbytné zajistit po roce 2015 rekonstrukci stávajících nebo výstavbu nových akumulačních jímek pro zachycování odpadních vod. V roce 2020 budou veškeré odpadní vody akumulovány v bezodtokých jímkách a likvidovány na nově vybudované čistírně odpadních vod ve Struhařov.

ODPADY

Obec od roku 2014 provozuje poblíž ČOV sběrný dvůr a kompostárnu. Zmíněný provoz byl vytvořen pomocí dotace v roce 2013. Jde o systém nakládání s odpady navazující na další systémy. Obec zde soustřeďuje zejména nebezpečný a biologicky rozložitelný odpad. Ostatní odpady jsou odváženy svozovou firmou. V návaznosti na kompostárnu a sběrný dvůr byla na konci roku 2014 pořízena technika, konkrétně traktor s příslušenstvím na úklid a svoz odpadu.

JINÉ SÍŤE

Mezi ostatní sítě lze zařadit i dostupnost internetu a telefonu. Většina sídel je napojena na bezdrátový internet šířený z nedaleké rozhledny Špulka. Ostatní využívají jiných operátorů. Telefonování je převážně poskytováno mobilními operátory. Pevné linky jsou s využitím na ústupu. Cenově dostupnější

mobilní sítě postupně nahradily pevné. V těsné blízkosti obce vede plynovod, na který však není obec připojena.

3.5 Sdělovací prostředky

Obec Struhařov má i ve všech místních částech úřední desky, na kterých vyvěšují informace z obce. Tyto informace vyvěšuje i na svých webových stránkách (<http://www.obecstruharov.cz/>) do rubriky úřední deska, které spravují zaměstnanci mikroregionu CHOPOS.

Od 21. prosince 2012 jsou v provozu nové webové stránky svazku obcí CHOPOS, kde je odkaz i na webové stránky **obce Struhařov** a všech ostatních obcí ze svazku. Na stránkách Struhařova je k nalezení kromě rubriky Úřední deska, která je totožná s úřední deskou umístěnou před Obecním úřadem. Dále jsou zde k nalezení rubriky, které již byly na starých webových stránkách, jako aktuality. Také je na stránkách umístěn kalendář akcí, které se pořádají jak ve Struhařově, tak v celém mikroregionu CHOPOS. Dále jsou zde k dispozici informace o kontaktních údajích (adresa Obecního úřadu Struhařov, telefonní čísla, e-mailovou adresu na OÚ), o úředních hodinách, vyhláškách, rozpočtech a závěrečných účtech obce Struhařov. Na webových stránkách lze přečíst zápisy a usnesení ze zasedání Zastupitelstva obce a o historii obce Struhařov.

Velmi důležitou rubrikou je Czech Point, kde jsou veškeré informace jak získat výpis z obchodního nebo živnostenského rejstříku, katastru nemovitostí, rejstříku trestů nebo výpis z bodového hodnocení řidiče. Dále jaké doklady mají žadatelé o výpis doložit a ceny jednotlivých výpisů. Také jsou v této rubrice informace, jak si zřídit datovou schránku. Služby zaznamenané v této rubrice, jsou poskytovány občanům v sídle OÚ.

Mezi další nové rubriky patří Obec a okolí, kde si můžete prohlédnout letecké fotografie všech vesnic, které spadají pod obec Struhařov. Dále jsou na stránkách umístěny vydání Struhařovských listů v elektronické podobě. Struhařovské listy vychází od jara 2009 a svými články do něj přispívají sdružení a spolky, občané a obec.

Obec má po území rozvedený veřejný rozhlas.

3.6 Příroda v obci

Okolní krajina je mírně zvlněná s řadou lesů, remízů a vodotečí. Obec hospodář v lesích na cca 35 ha. Ve Struhařově se nachází dva duby letní a v osadě Věřice je dokonce významný památný dub rodu Šimků z Věřic. Ve správním území je i několik rybníků a vodotečí. Využívá se jich pro chov ryb, rybolov a k rekreaci. Za posledních 10 let počet vodních ploch vzrostl. Obec i soukromé subjekty realizovaly v území řadu projektů na odbahnění stávajících rybníků a revitalizaci území. V návaznosti na zprůchodnění krajiny jsou připravovány rozsáhlé pozemkové úpravy.



- | | | |
|---|-----------------------------|--|
| o | výškové umístění území obce | 442 – 490 m n.m. |
| o | chráněné území | není |
| o | průmysl a zemědělství: | obec se sídlem zemědělské výroby - 50 zam. |
| o | recipient | Okrouhlický potok |

3.7 Plnění cílů v návaznosti na strategický dokument – program obnovy vesnice z roku 1999

3.7.1 Dotačně podpořené projekty

Obec Struhařov	Vstup do svazku únor 1999 zakladatel	
Název projektu	dotační fond	
Knihovna vybavení + připojení na internet – veřejný internet VISK 3 – pořízeno nové PC s multifunkční tiskárnou a internetem		
Požární nádrž – zpevnění břehu a výstavba nového požeráku, vyčištění	Program obnovy venkova Středočeského kraje	
Vodní nádrž „Struhařov“ – projektová dokumentace na rekonstrukci nádrže	LEADER+	
Vybavení dvou dětských hřišť – Bořeňovice a Struhařov – vybavení dětských koutků herními prvky	Fond sportu Středočeského kraje	
Rekonstrukce střechy na kulturním zařízení – výměna zchátralé střešní krytiny	Program obnovy venkova Středočeského kraje	
Oprava místní komunikace – uvnitř obce Struhařov	Program obnovy venkova Středočeského kraje	
Bezpečnost v obci Struhařov – instalace měřiče rychlosti na frekventované komunikaci procházející Struhařovem	Fond dopravně bezpečnostních opatření Středočeského kraje	
Obecní knihovna ve Struhařově – zkvalitnění služeb pořízením nové výpočetní techniky	Fond sportu Středočeského kraje	
Vybavení veřejně dětského areálu v osadě Myslích – vybudován koutek pro nejmenší obyvatele	Program obnovy venkova Středočeského kraje	
Oprava povrchu stávajících komunikací – opravena část vozovky v obci Struhařov	Program obnovy venkova Středočeského kraje	
Obnovení lesního prostoru – Obecní lesy Struhařov – výsadba nového lesního porostu po kalamitě	Program rozvoje venkova	
Zhotovení mříže pro kapličku v Býkovicích – umožňující nahlédnutí do interiéru kaple projíždějícím turistům	Středočeský kraj	

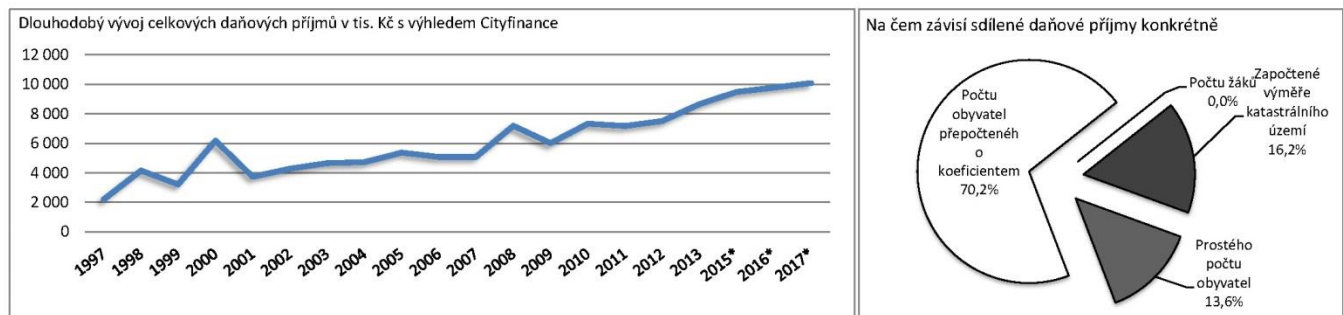
Oprava povrchu místních komunikací poškozené přívalovým deštěm a jejich uvedení do bezpečného stavu	Ministerstvo pro místní rozvoj
Struhařov-lokalita Hůrka místní komunikace-oprava škod způsobených přívalovými dešti	Ministerstvo pro místní rozvoj
Dětské hřiště Struhařov – vybudování dětského koutku s herními prvky MMR	Ministerstvo pro místní rozvoj
Zklidnění dopravní situace ve Struhařově a v Budkově – instalace měřiče rychlosti	Fond dopravně bezpečnostních opatření Středočeského kraje
Vybavení veřejně dětského areálu v osadě Býkovice – dětské hřiště s herními prvky	Fond sportu Středočeského kraje
Struhařov - místní komunikace - oprava povodňových škod	Ministerstvo pro místní rozvoj
Rekonstrukce autobusových zastávek ve správním území obce Struhařov – modernizace autobusových zastávek ve správním území – naplnění části projektové dokumentace „Bezpečná cesta dětí do škol“	Fond dopravně bezpečnostních opatření Středočeského kraje
Struhařov – místní komunikace – oprava povodňových škod	Ministerstvo pro místní rozvoj
Rekonstrukce opěrné zdi okolo kapličky v Býkovicích	Program rozvoje venkova
ČOV Struhařov – doplnění technologických zařízení a kalolis	SPL Posázaví
Struhařov – místní komunikace oprava škod po přívalových deštích	Středočeský fond sportu a primární prevence
Malotraktor s příslušenstvím	Státní zemědělský intervenční fond
Dům pro občanská sdružení	Ministerstvo obrany ČR
Úprava sportovního areálu ve Struhařově	Ministerstvo obrany ČR
Lesní cesta 1L-4,0/20 k. ú. Bořeňovice	Státní fond životního prostředí
Struhařov – oprava pomníku obětem 1. světové války	Ministerstvo obrany ČR
Kompostárna a sběrný dvůr	Státní fond životního prostředí

Oprava kapličky v Jezeře			Ministerstvo pro místní rozvoj Ministerstvo dopravy ČR
Odstraňování povodňových škod na komunikacích			
Rok	dotace (Kč)	podíl obce (Kč)	celkové náklady (Kč)
1999	-	-	-
2000	-	-	-
2001	67.000	25.773	92.773
2002	-	-	-
2003	-	-	-
2004	-	-	-
2005	300.000	353.375	653.375
2006	125.000	374.634	499.634
2007	121.000	383.708	504.708
2008	1.151.505	595.124	1.746.629
2009	6.172.000	1.784.895	7.956.895
2010	4.035.000	905.758	5.083.999
2011	2.876.800	2.080.000	4.596.800
2012	1.839.000	5.175.690	7.014.690
2013	3.082.286	1.219.424	4.301.710
2014	838.000	194.708	1.032.708
CELKEM	8.774.505	3.712.217	12.486.722

3.7.2 Ostatní projekty

- Splašková kanalizace a ČOV ve Struhařově – kompletní odkanalizování obce a výstavba ČOV. Realizováno v letech 2006 -2009. Celkové náklady 28 mil. Kč, dotace ze Stř. kraje 10 mil. Kč.
- Pořízení zametacího vozu v roce 2014 (traktor s příslušenstvím), dotace ze Státního fondu životního prostředí ve výši 1,5 mil. Kč. Celkové náklady 1,7 mil. Kč.

3.8 Finanční základna - daňové příjmy - vývoj a predikce



Avizo o finančním zdraví*: Doposud pravděpodobně dobré finanční zdraví

Výhoda: Za 4 roky nárůst počtu obyvatel.
 Výhoda: Za 4 roky přírůstek počtu zaměstnanců pracujících v katastru.
 Riziko: Nestabilita koruny a stagnace výnosů některých sdílených daní.

*škála "trestných bodů" od -2 (nejlepší) po 15 (nejhorší). Avizo semaforem je velmi hrubě orientační. POZOR Hodnocení mohou výrazně zkusit dotace a jejich cash flow a mimořádné finanční operace.

Obsah:
 Daňové příjmy v druhovém členění rozpočtové skladby.
 Vývoj struktury daňových příjmů s výhledem.
 Postup výpočtu daňových příjmů.
 Skutečnosti příjmů a výdajů od 1997 v tabulkách a grafech.
 Vývoj finančního prostoru samosprávy atd.

Východiska:

Použité zkratky: DP - daňové příjmy
 DPH - daň z přidané hodnoty
 DPFO ZČ - daň z příjmů fyzických osob ze závislé činnosti
 DPFO - daň z příjmů fyzických osob
 DPFO (OSVČ) - daň z příjmů fyzických osob ze samostatné výdělečné činnosti
 DPPO - daň z příjmů právnických osob

Vypracoval: Ing. Luděk Tesař, Neumannova 1470/12, IČO: 74372246, DIČ: CZ7403252780
 www.cityfinance.cz

Využívá vyhlášku MF ČR č. 186/2014 Sb.

Stručně: Vývoj a upravené predikce daňových příjmů dle Cityfinance s výhledem v tis. Kč

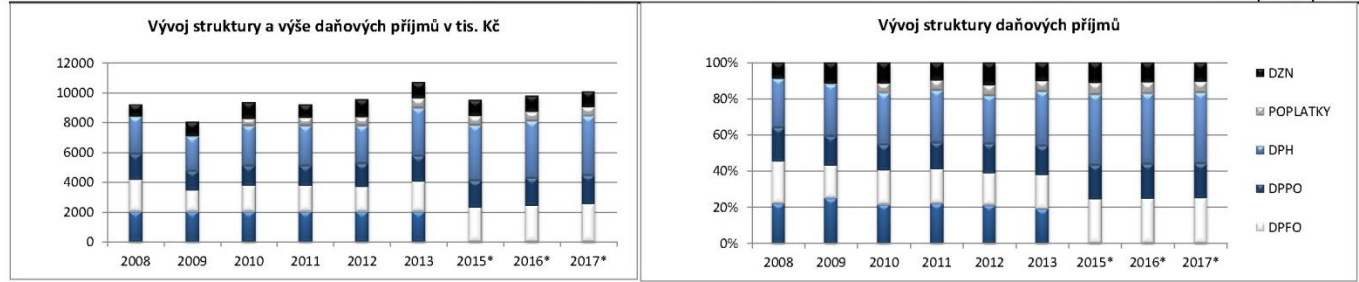
Bilance (tis. Kč)	2008	2009	2010	2011	2012	2013	Predikce vychází z MFČR ponížené o 1%			INDEXY	INDEXY
							2015*	2016*	2017*	2015/2013	2017/2015
1. Daňové příjmy:	7 194	6 019	7 339	7 182	7 519	8 661	9 491	9 788	10 095	109,6	106,4
1111 DPFO ZČ:	1 176	1 071	1 182	1 227	1 197	1 404	1 822	1 931	2 039	129,7	112,0
1112 DPFO OSVČ:**	874	281	464	405	334	454	295	295	295	65,0	100,0
1113 DPFO zvláštní sazba (z kapitálových výnosů):	100	101	103	110	140	163	178	178	178	109,1	100,0
1121 DPPO:	1 727	1 255	1 270	1 248	1 437	1 617	1 713	1 782	1 851	105,9	108,1
1122 DPPO za obce:**	10	51	74	124	129	121	111	111	111	91,8	100,0
1211 DPH:	2 484	2 300	2 678	2 652	2 533	3 204	3 693	3 812	3 940	115,2	106,7
133 až 135 Místní poplatky a ostatní DP:**	13	20	472	516	560	594	588	588	588	99,0	100,0
1361 Správní poplatky:	1	10	9	11	13	27	27	27	27	99,0	100,0
1511 Daň z nemovitostí:	807	930	1 087	888	1 176	1 075	1 064	1 064	1 064	99,0	100,0

NEJVĚTŠÍ VNĚJŠÍ DOPADY NA DAŇOVÉ PŘÍJMY OBCE (tis. Kč): Na žáky součástí RUD 0, neupřesněno; neupřesněno

Přibližný dopad světové finanční krize v roce 2009 -1 800, vypočítáno oproti původně očekávanému růstu daňových příjmů o 9%

*Jedná se o daně silně reagující na místní podmínky. Propočten je proveden z upravených 4 letých průměrů a je nutno vždy zohlednit místní podmínky a data brát hrubě orientačně.
 *predikce na 2014 je uvedena pouze na samostatném listu s postupem výpočtu predikce od 2015 vychází se snížených predikcí MFČR.

ZÁKLADNÍ STRUKTURA DAŇOVÝCH PŘÍJMŮ v tis. Kč	2008	2009	2010	2011	2012	2013	2015*	2016*	2017*	INDEXY	INDEXY
										2015/2013	2017/2015
DPFO	2 151	1 453	1 749	1 743	1 671	2 022	2 295	2 404	2 513	113,5	109,5
DPPO	1 737	1 306	1 344	1 372	1 567	1 738	1 824	1 893	1 962	104,9	107,6
DPH	2 484	2 300	2 678	2 652	2 533	3 204	3 693	3 812	3 940	115,2	106,7
POPLATKY	14	30	482	527	573	621	615	615	615	99,0	100,0
DZN	807	930	1 087	888	1 176	1 075	1 064	1 064	1 064	99,0	100,0



Provozní saldo je zásadním ukazatelem finančního zdraví. Vypočítá se jako rozdíl běžných (provozních) příjmů a běžných (provozních) výdajů.

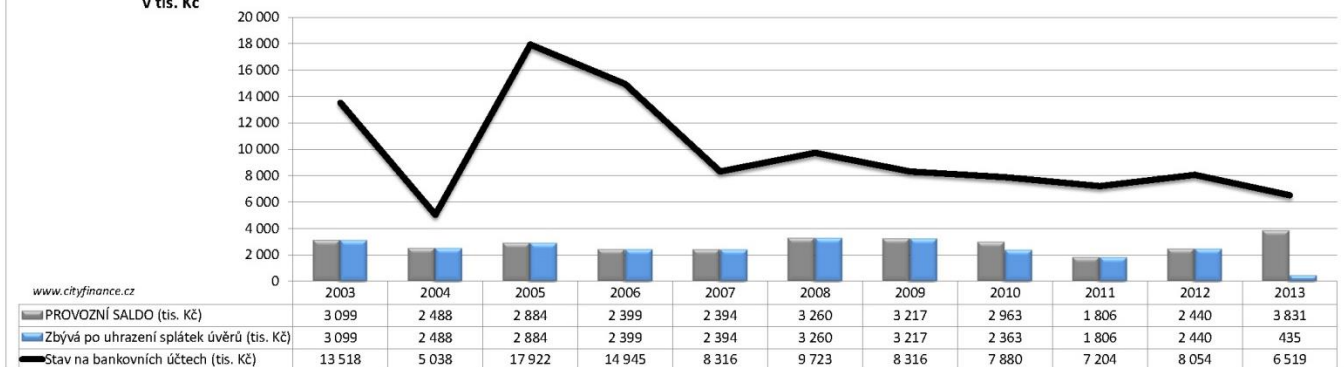
Znamená velmi zjednodušeně částku, která samosprávě zbývá daný rok na rozvoj a investice majetku po úhradě provozu, ovšem POZOR, bez zohlednění odpisů majetku!

Údaje (čísla značí druhové členění rozp. skladby)	tis. Kč											% ZMĚNY				
	2003	2004	2005	2006	2007	2008	2009	2010	2011	2012	2013	2010	2011	2012	2013	PRŮMĚR
1+2+4) Běžné příjmy (včetně neinvestičních dotací)	5 574	5 851	6 917	6 522	6 151	9 439	10 959	12 348	13 875	8 933	10 992	13%	12%	-36%	23%	3%
5) Běžné výdaje (provozní)	2 475	3 363	4 033	4 123	3 758	6 178	7 742	9 385	12 070	6 493	7 162	21%	29%	-46%	10%	3%
Uhrazené splátky půjček	0	0	0	0	0	0	0	-600	0	0	-3 396					
PROVOZNÍ SALDO (tis. Kč)	3 099	2 488	2 884	2 399	2 394	3 260	3 217	2 963	1 806	2 440	3 831					
Zbývá po uhrazení splátek úvěrů (tis. Kč)	3 099	2 488	2 884	2 399	2 394	3 260	3 217	2 363	1 806	2 440	435					
% Podíl provozního salda na běžných příjmech	56%	43%	42%	37%	39%	35%	29%	24%	13%	27%	35%					
REPUBLIKOVÝ PRŮMĚR % podílu provozního salda na běžných příjmech	16%	17%	24%	20%	23%	24%	17%	22%	18%	20%	24%					
Stav na bankovních účtech (tis. Kč)	13 518	5 038	17 922	14 945	8 316	9 723	8 316	7 880	7 204	8 054	6 519					
Provozní saldo po úhradě splátek úvěrů + stav na bankovních účtech předchozího roku (tis. Kč)	16 617	16 005	7 922	20 321	17 338	11 576	12 941	10 679	9 686	9 644	8 488					
ZMĚNY BĚŽNÝCH PŘÍJMŮ (tis. Kč)		277	1 066	-394	-371	3 288	1 520	1 389	1 527	-4 942	2 059					33
ZMĚNY BĚŽNÝCH VÝDAJŮ (tis. Kč)		889	669	90	-365	2 421	1 563	1 643	2 685	-5 577	669					-580
Z hlediska vývoje finančního prostoru samosprávy (provozního salda) se jednalo o:																
	ŠPATNÝ ROK	DOBŘÝ ROK	ŠPATNÝ ROK	ŠPATNÝ ROK	DOBŘÝ ROK	ŠPATNÝ ROK	ŠPATNÝ ROK	ŠPATNÝ ROK	DOBŘÝ ROK	DOBŘÝ ROK	DOBŘÝ ROK					

Vysvětlení pojmů:

Dobry rok = finanční prostor samosprávy se zvětšil, tedy běžné příjmy se vyvíjely lépe než běžné výdaje (špatný rok = opak)

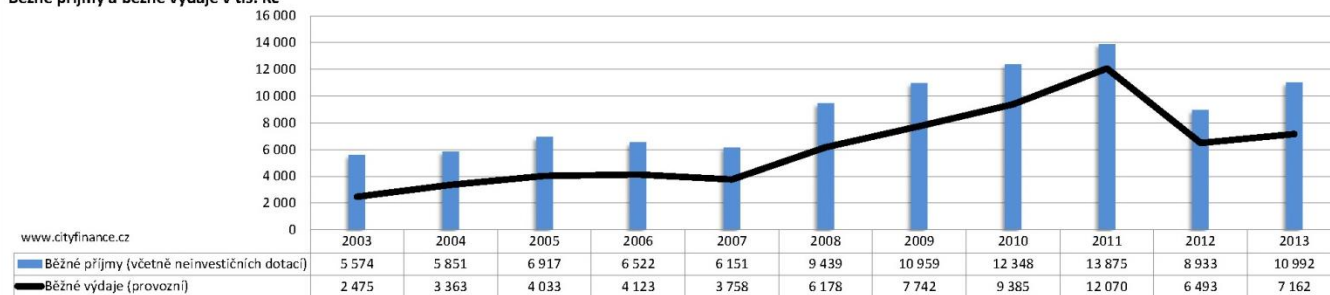
Provozní saldo a stav na bankovních účtech v tis. Kč



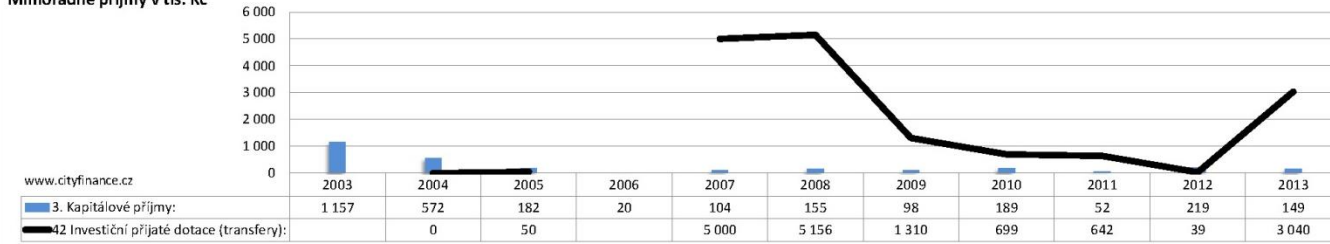
Struhařov

Grafy 3/4

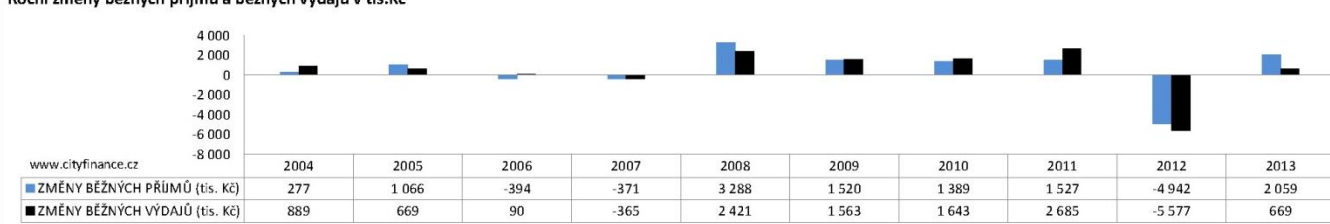
Běžné příjmy a běžné výdaje v tis. Kč



Mimořádné příjmy v tis. Kč

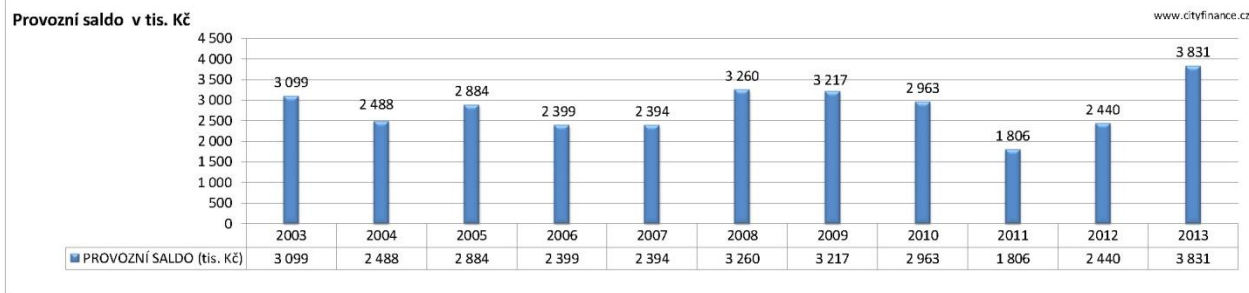
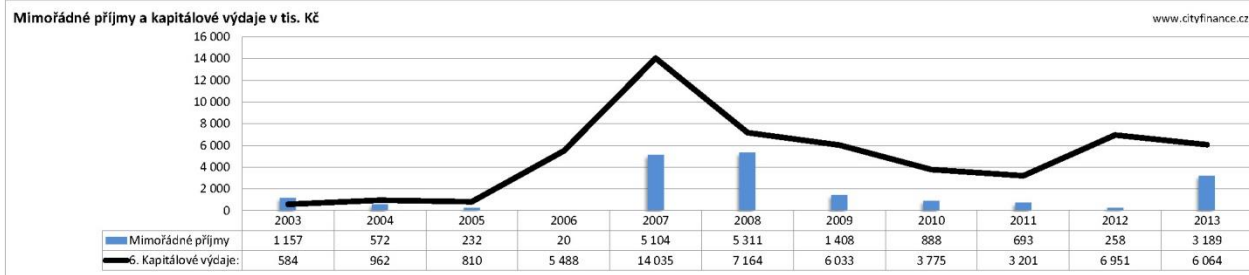


Roční změny běžných příjmů a běžných výdajů v tis. Kč

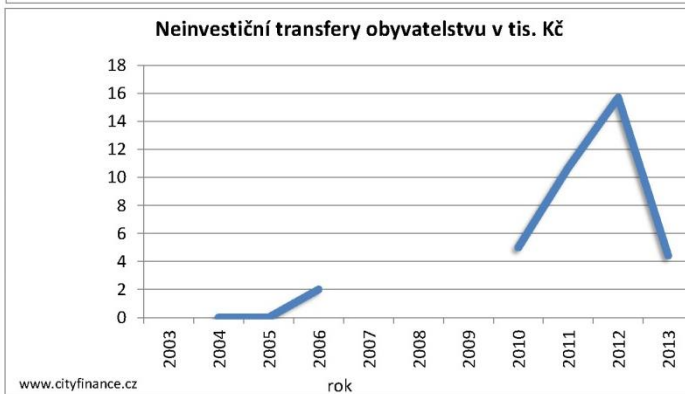
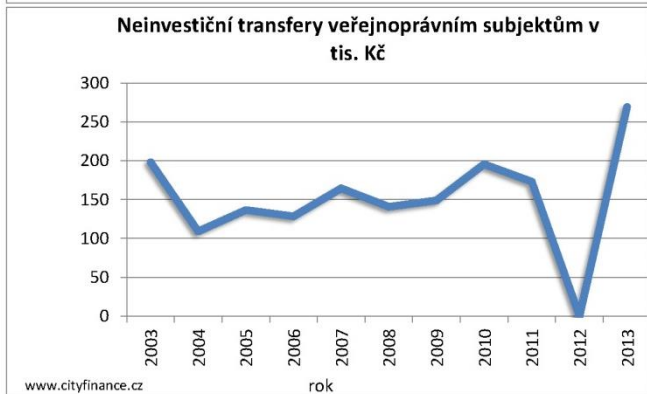
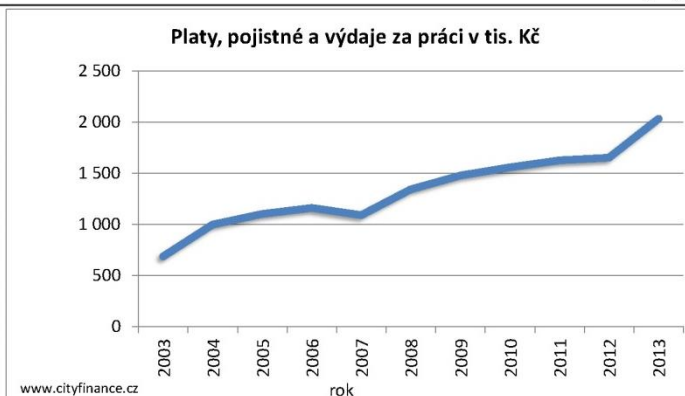
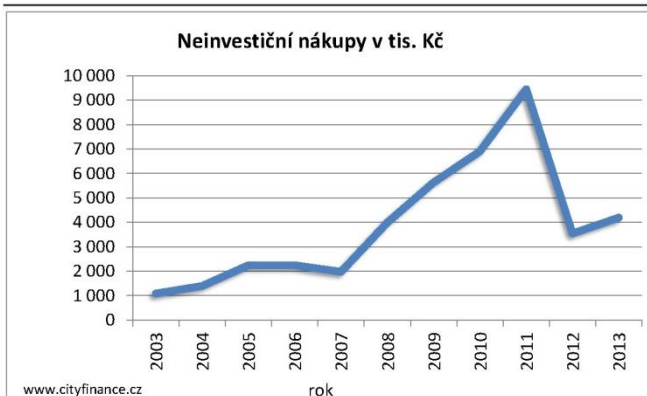


POZ. V roce 2005 došlo ke změně toku výdajů a příjmů na školství a v roce 2012 odlivu sociálních dávek na úřady práce. Poklesy příjmů a výdajů zde neovlivnila samospráva.

	tis. Kč										
	2003	2004	2005	2006	2007	2008	2009	2010	2011	2012	2013
3. Kapitálové příjmy:	1 157	572	182	20	104	155	98	189	52	219	149
42 Investiční přijaté dotace (transfery):	0	0	50	0	5 000	5 156	1 310	699	642	39	3 040
Mimořádné příjmy	1 157	572	232	20	5 104	5 311	1 408	888	693	258	3 189
6. Kapitálové výdaje:	584	962	810	5 488	14 035	7 164	6 033	3 775	3 201	6 951	6 064



POZ. V roce 2005 došlo ke změně toku výdajů a příjmů na školství. Velké poklesy příjmů a výdajů v tomto roce v této oblasti neovlivnila samospráva.



POZ. V roce 2005 se změnila toky financí na školství a v roce 2012 se změnilo vyplácení sociálních dávek. Velké poklesy příjmů a výdajů v těchto letech neovlivnila samospráva.

Skutečnosti a predikce výnosů některých daní dle MF ČR září 2014 (použito jako zdroj k sestavení návrhu státního rozpočtu) mld. Kč

UPOZORNĚNÍ - Zasláný výpočet používá tuto predikci s tím, že pro roky 2015 až 2017 jsou výnosy oproti této predikci sníženy.

Vybraný daňový příjem	Skutečnost 2012			Skutečnost 2013			Předpoklad 2014			Výhled 2015			INDEX 15/14	Výhled 2016			Výhled 2017		
	celkem	SR	obce	celkem	SR	Obce	celkem	SR	obce	celkem	SR	obce		celkem	SR	obce	celkem	SR	obce
DPH	278,2	199,6	55,5	308,5	220,0	64,3	315,6	225,1	65,7	321,6	229,3	67,0	102,0	331,8	233,1	69,1	342,8	240,8	71,4
DPPO celkem	133,6	89,2	32,8	126,5	81,4	34,1	133,3	86,0	35,7	137,8	89,0	36,7	102,8	143,0	92,5	38,0	148,2	96,0	39,2
v tom: DPPO	128,0	89,2	27,4	120,7	81,4	28,5	127,5	86,0	30,1	131,9	89,0	31,1	103,3	137,0	92,5	32,3	142,2	96,0	33,5
DPPO plac. obcemi a kraji	5,6		5,4	5,8		5,6	5,8		5,6	5,9		5,6	100,0	6,0		5,7	6,0		5,7
DPFO celkem	136,3	92,6	31,6	141,6	94,6	34,9	150,3	99,9	37,5	157,8	104,8	39,6	105,6	166,5	109,1	42,8	174,7	114,5	44,9
v tom: DPFO-zvl.sazba	13,2	9,2	2,8	12,8	8,7	3,0	13,3	9,0	3,1	13,5	9,1	3,2	103,2	13,6	9,2	3,2	13,6	9,2	3,2
DPFO-z příznání celkem	3,3	1,7	1,4	2,7	1,4	1,2	5,1	2,6	2,2	6,4	3,3	2,8	127,3	6,5	3,3	2,9	6,5	3,3	2,9
DPFO-z příznání sdíl. část	2,3	1,7	0,4	1,9	1,4	0,4	3,6	2,6	0,7	4,5	3,3	0,9	128,6	4,5	3,3	0,9	4,5	3,3	0,9
DPFO-z příznání 30 %	1,0		1,0	0,8		0,8	1,5		1,5	1,9		1,9	126,7	2,0		2,0	2,0		2,0
DPFO-závislá celkem	119,8	81,7	27,4	126,1	84,5	30,7	131,9	88,3	32,2	137,9	92,4	33,6	104,3	146,4	96,6	36,7	154,6	102,0	38,8
DPFO-závislá sdíl. část	118,0	81,7	25,6	124,2	84,5	28,8	129,9	88,3	30,2	135,8	92,4	31,5	104,3	144,2	96,6	34,5	152,3	102,0	36,5
DPFO-závislá 1,5 % motiv.	1,8		1,8	1,9		1,9	2,0		2,0			2,1	105,0	2,2		2,2	2,3		2,3
Daň z nemovitostí	9,5		9,5	9,8		9,8	10,0		10,0	10,1		10,1	101,0	10,2		10,2	10,2		10,2
Místní a správní poplatky	6,8		6,8	7,7		7,7	7,7		7,7	7,7		7,7	100,0	7,7		7,7	7,7		7,7
Poplatky za znečišťování život. prostř.	4,6	1,7	2,9	4,4	1,6	2,8	4,4	1,6	2,8	4,4	1,6	2,8	100,0	4,4	1,6	2,8	4,4	1,6	2,8
Odvod z loterií	5,9	1,8	4,1	8,1	2,6	5,4	7,6	1,8	5,8	7,3	1,7	5,6	96,6	7,3	1,7	5,6	7,3	1,7	5,6
Spotřební daně	140,4	133,2		137,6	130,6		139,5	132,3		140,6	133,4			143,7	136,4		144,4	137,0	
Celkem vybrané daňové příjmy	715,3	518,1	143,2	744,2	530,9	159,0	768,4	546,7	165,2	787,3	559,8	169,5		814,6	574,4	176,2	839,7	591,6	181,8
% meziroční změna		2,0%	1,0%	4,0%	2,5%	11,1%	3,3%	3,0%	3,9%	2,5%	2,4%	2,6%		3,5%	2,6%	4,0%	3,1%	3,0%	3,2%

Zdroj: MF ČR

4.1 Komunitní plánování

Cílem komunitního plánování bylo zjistit pozitiva a negativa obce, které obyvatelé vnímají. Dále se pomocí komunitního plánování zjišťovaly od obyvatel a majitelů rekreačních zařízení jaké vnímají problémy dané obce a jaké řešení problému by navrhovali.

Komunitní plánování proběhlo dne 3. 4. 2013 od 18:00 hod. ve Struhařově.

4.2 Dotazníkové šetření

4.2.1 Cíl dotazníkového šetření

Cílem dotazníkového šetření bylo zjistit postoje obyvatel k životním podmínkám v obci, ve které žijí.

4.2.1.1 Metoda a způsob administrace

Metodu a způsob administrace lze definovat takto:

- * na dotazníkové šetření byly použity polostandardizované dotazníky,
- * šetření bylo anonymní (respondenti uváděli pouze místní část obce, ve které žijí, nebo mají rekreační objekt),
- * v dotaznících byly jak uzavřené, tak otevřené otázky (na některé tedy účastníci šetření odpovídali zaškrtnutím předdefinované odpovědi a na některé vlastní odpovědí).

4.2.1.2 Okruhy otázek

Otázky byly zaměřeny na tyto oblasti:

- * místo bydliště respondenta,
- * spokojenost s životem v obci,
- * hodnocení rozvoje obce (místní části obce),
- * postoj k informovanosti,

- * návrhy ke zlepšení životních podmínek v obci.

Jednotlivé konkrétní otázky jsou uvedeny ve vzorech dotazníků, které jsou přiloženy.

4.2.1.3 Způsob vyhodnocení

Nejdříve bude následovat vyhodnocení z komunitního plánování, kde se občané vyjadřovali k pozitivům, negativum a problémům v obci a hledali jejich řešení. Z tohoto plánování je níže uveden zápis.

Základním kritériem třídění byly jednotlivé otázky, prostorová lokalizace, tj. místo bydliště respondenta. Dotazníky jsou vyhodnoceny níže.

Zápis z komunitního plánování – vytváření nové strategie

Setkání se konalo ve Struhařově dne 3. 4. 2013 od 18:00 hod.

Setkání proběhlo podle navrženého programu:

- Přivítání
- Vyplnění dotazníku
- Definování negativ regionu v dané oblasti
- Definování pozitiv regionu v dané oblasti
- Definování problémů v dané oblasti
- Návrh způsobů řešení problémů, definování rozvojových cílů
- Návrh konkrétních projektů pro danou oblast
- Definice témat možné spolupráce v dané oblasti
- Poděkování, závěr

Setkání se zúčastnilo 13 osob.

PROBLÉMY, NEGATIVA

- Provoz vozidel na komunikaci číslo 112, 111
- Nebezpečné úseky – Struhařov, Budkov
- Zánik starých polních cest
- Mizení porostů kolem cest
- Horní Podhájí – cesty vedou mimo vlastníky pozemků
- Nепrostupnost krajiny pro pěší
- Absence autobusových zastávek – Struhařov, Myslíč – silnice 112
- Neexistence čističky odpadních vod, kanalizací, vodovodu v místních částech
- Horní Podhájí – živelný urbanismus
 - obsazení horizontů zástavbou
- Vysoká produktivita v zemědělství = snižování pracovních příležitostí
- Nevyužívané a chátrající objekty zemědělské výroby – nebezpečí úrazu
- Třídění odpadů – slabá motivace občanů třídit odpady
- Volný pohyb psů
- Problém s umístováním dětí do mateřských škol

- Kaplička v Horním Podhájí je ve špatném stavu
- Přetíženost praktických lékařů
- Emise z komínů, spalování plastů

POZITIVA

- Existující vlaková a autobusová doprava
- Dotace, podpora ze strany obce – ČOV
- Skalice – dobrovolná péče o veřejné prostranství
- Existence spolků a jejich podpora (hasiči, myslivci, fotbalisti, Strouháček)
- Tradiční osídlení je větší jak rekreační
- Dobrý systém nakládání s odpady
- Výstavba kompostárny
- Obnova a výstavba budov pro využití občanů (hasičárny, kulturní dům)
- DOS – mimoškolní vzdělávání
- Pestrý komunitní život – spolky
- Vybudovaná hřiště v místních částech
- Údržba a péče o drobné památky
- Existence funkčních zvoníček
- Založení ochotnického souboru
- Dostupná zdravotní péče

Pro jednotlivé problémy hledali účastníci možná řešení.

ŘEŠENÍ PROBLÉMŮ

- Chodníky z Budkova na křižovatku
- Snížení rychlosti ze Struhařova na křižovatku
- Obnova polních cest a porostů – Budkov, Myslíč – Nechyba
- Vyvážení jímek do centrální čistírny
- Výstavba lokálních domovních ČOV
- Zavést vodovod do místních částí, kde roste zástavba
- Podpora spolků a jejich a činností
- Využívat i zástavbě intravilán
- Osvěta lidí lépe stavět – vydat leták
- Beseda s architekty
- Hledat alternativní využití zemědělských objektů
- Výstavba dětských hřišť – Skalice
- Obnovit zvonění – třeba i automatické
- Více využívat DOS
- Přejít na spalování uhlí pomocí ekologických kotlů

Účastníci komunitního plánování navrhli i několik témat budoucích projektů.

PROJEKTY

- Obnova polních cest a porostů – Budkov, Myslíč – Nechyba
- Výstavba, zřízení domu pro seniory (třeba i mikroregionální)

Plánování vedl: Ing. Miroslav Kratochvíl

Zápis zhotovila: Anna Pauleová, DiS.

KOMUNITNÍ PLÁNOVÁNÍ STRATEGIE ROZVOJE OBCE STRUHAŘOV NA OBDOBÍ LET 2014 A DÁLE

1. V které místní části obce bydlíte či máte rekreační objekt?

Babčice	0
Bořeňovice	0
Budkov	0
Býkovice	0
Dolní Podhájí	1
Hlíňánky	0
Horní Podhájí	1
Jezero	0
Myslíč	2
Pecínov	0
Skalice	10
Střížkov	0
Struhařov	9
Svatý Ján	0
Věřice	0

2. Čeho si v obci nejvíce ceníte?

Iniciativy spolků	1
Aktivních občanů	2
Společenského života	2
Klidné prostředí	8
Hřiště pro děti	3
Aktivít pořádaných obcí	2
Herna	1
Knihovna	1
Vstřícných lidí	4
Malá vesnička	2
Že se obec snaží o rozvoj	1
Vodovod	2
Kanalizace	2
Dům pro občanská sdružení	2
Čistoty	1
Hezké prostředí	2
Společné akce hasičů (Skalice)	2
Pravidelný sběr nebezpečného a velkoobjemového odpadu	1

3. Co Vám naopak nejvíce vadí?

Arogance jednotlivců	1
Volný pohyb psů po vsi (Struhařov)	3
Nastartované traktory na návsi (Struhařov)	1

Pouliční lampa (Struhařov)	1
Hrozba neuváženého rozšiřování (Myslíč)	2
Místní rozhlas (Myslíč)	2
Velký nepořádek kolem silnic (Struhařov)	1
Provoz po hlavní silnici přes obec (Struhařov)	2
Zašpiněné cesty (Skalice)	2
Vytékající močůvka do potoka (Skalice)	6
Špatné cesty (Skalice)	1
Plné kontejnery na plasty (Skalice)	1
Při deštích teče voda po obecní silnici a zaplavuje náš pozemek (není odvodnění) (Skalice)	1
Nepořádek u lavičky na cestě k rybníkům (Struhařov)	1
Není kam dávat biologický odpad	1

4. Jak byste hodnotili dosavadní rozvoj celé obce za období 2000 – 2012? Převládne u Vás, že došlo k?

Rozvoji	15
Mírnému rozvoji	2
Stagnaci	6
Poklesu	0

5. Jak byste hodnotili dosavadní rozvoj místní části, ve které bydlíte či máte rekreační objekt za období 2000 – 2012? Převládne u Vás, že došlo k?

Dolní Podhájí

Rozvoji	1
Stagnaci	0
Poklesu	0

Horní Podhájí

Rozvoji	0
Stagnaci	1
Poklesu	0

Myslíč

Rozvoji	0
Stagnaci	2
Poklesu	0

Skalice

Rozvoji	2
Mírnému rozvoji	1
Stagnaci	8
Poklesu	0

Struhařov

Rozvoji	8
---------	---

Stagnaci	0
Poklesu	0

6. Jste dostatečně informováni o dění v obci?

Ano	23
Ne	1

7. Jakou formou se nejraději dozvídáte o dění v obci?

Z úřední desky	17
Z místního zpravodaje	12
Z webových stránek	7
Z webových stránek – ne vždy aktuální	1
Nezajímám se	0
Z jiných zdrojů -na úřadě	1
- v obchodě	1
- od paní hospodářky	2
- z rozhlasu	4
- od spoluobčanů	2
- ústně	1

8. Navrhněte, co by se mělo v následujícím období v obci udělat?

Kulturní dům (Struhařov)	1
Víceúčelové hřiště (Struhařov)	1
Chodníky (Struhařov)	1
Propojení cest směrem k Bořeňovicím, Jemništi, aby vznikl okruh pro sportovní aktivity, procházky atd.	1
Přechod pro chodce na návsi přes hl. silnici	1
Chodník směrem k hl. silnici na Benešov a Vlašimi (k vlaku)	6
Čištění rybníka (Myslíč)	2
Péče o kapličku (Myslíč)	1
Výstavba zastávky autobusu – kryté (Myslíč)	2
Automatické zvonění v kapličce (Myslíč)	1
Struhařovské rozcestí s přechody pro chodce	1
Domluvit místnímu statkáři, aby se nechoval bezohledně, nešpinil nám hezké prostředí, aby si vyvážel jímku a nešlo vše do rybníka (Skalice)	2
Oprava, vysekání cest (Dolní Podhájí)	1
Opravit cesty (Skalice)	2
Regulovat vodotoč (Skalice)	1
Atrakce pro děti	1
Více akcí pro občany (výlety, zájezdy...)	2
Letní kino	1
Chodníky na In-line bruslení (Skalice)	1
Úprava kanalizace (Skalice)	2
Obrubníky na návsi (Skalice)	1

Lanový park, bazén, golfové hřiště, malý obchod, cyklostezka (Skalice)	1
Pořídít odpadkový koš u lavičky na cestě k rybníkům (Struhařov)	1
Dostavit přístřešek u nohejbalového hřiště (Struhařov)	1
Pořídít novou nástěnku na návsi (Struhařov)	1
Kontejnery na biologický odpad (Struhařov)	1

9. Zde můžete uvést další připomínky, návrhy, podněty.

Nahrazení transformátoru u kapličky takovým způsobem, aby jediná sakrální památka obce více vynikla (Struhařov)	1
Revitalizace návsi – zeleň, parkovací místa, bezpečnost směrem k hl. silnici (Struhařov)	1
Aby zastupitelstvo více dbalo na názory obyvatel	1
Postavení cyklostezky (Skalice)	1
Rozvíjet zeleň, udržovat obecní prostory (Skalice)	1
Zajistit funkční odpady – vypouštění močky potrestat pokutou (Skalice) na statku	3
Zabránění satelitní výstavby (Skalice)	1
Ať se daří	1
Přemístit úřední desku k obchodu nebo na prostranství ke kontejnerům	1

Z dotazníkového šetření vyplynulo, že si obyvatelé váží převážně klidného prostředí, vstřícnosti obyvatel a hřišť pro děti, naopak jim vadí volně pobíhající psi ve Struhařově a vytékající močůvka do potoka v místní části Skalice. Většina respondentů si myslí, že došlo v letech 2000 - 2012 k rozvoji celé obce. V místních částech Myslích a Skalice se občané domnívají, že v letech 2000-2012 došlo ke stagnaci rozvoje jejich místní části. Pouze ve Struhařově vidí většina respondentů jejich místní část jako rozvíjející se.

Většina respondentů je o dění v obci dostatečně informována a to především prostřednictvím úřední desky a místního zpravodaje, někteří dotazovaní uváděli webové stránky obce a místní rozhlas.

Komunitní plánování strategie rozvoje Obce Struhařov na období let 2014 a dále



Vážená paní, Vážený pane,

5 SWOT analýza

Silné stránky	Slabé stránky
<ul style="list-style-type: none"> ➤ Umístění obce mezi dvěma velkými a historicky významnými městy – Benešov – Vlašim ➤ Snadná dostupnost do Prahy ➤ Existence památek na území obce ➤ Rozhledna Špulka s naučnou stezkou ➤ Pěkná příroda ➤ Bohatý společenský a kulturní život v obci ➤ Aktivní spolky a sdružení v obci ➤ Sbory dobrovolných hasičů a fungující JSDH ➤ Dětská hřiště v místních částech ➤ Sportovní zařízení ➤ Dostupná vlaková a autobusová doprava ➤ Dostupné služby v obci ➤ Spolkový dům ➤ Finanční podpora domácích ČOV ze strany obce ➤ Založení ochotnického souboru ➤ Knihovna ➤ Herna ➤ Vodovod ➤ Kanalizace ➤ Pravidelný sběr nebezpečného a velkoobjemového odpadu 	<ul style="list-style-type: none"> ➤ Provoz vozidel na komunikacích číslo 112, 111 ➤ Bezpečnost silničního i pěšího provozu ➤ Zánik starých polních cest ➤ Mizení porostů kolem cest ➤ Absence autobusových zastávek – Struhařov, Myslíc – silnice č. 112 ➤ Ve všech místních částech neexistuje ČOV, kanalizace, vodovod ➤ Horní Podhájí – obsazení horizontu zástavbou ➤ Nevyužívané a chátrající objekty zemědělské výroby ➤ Kaplička v Horním Podhájí ve špatném stavu ➤ Problém s umístěním dětí do mateřské školy ➤ Přetíženost praktických lékařů v Benešově
Příležitosti	Hrozby
<ul style="list-style-type: none"> ➤ Dobrovolná péče o veřejná prostranství – Skalice ➤ Tradiční osídlení je větší než rekreační - využití ➤ Dobrý systém nakládání s odpady ➤ Výstavba kompostárny ➤ Zřízení ordinace obvodního lékaře 	<ul style="list-style-type: none"> ➤ Slabá motivace občanů ke třídění odpadu ➤ Volný pohyb psů ➤ Malá bezpečnost chodců na komunikacích ➤ Emise z komínů, spalování plastů ➤ Vytékající močůvka do potoka ve Skalici

Během roku došlo k splnění několika cílů, které respondenti požadovali. Např. byla zbudována kompostárna, v centru Struhařova byl opraven pomník obětem v 1. světové válce, v sídle OÚ byla zřízena ordinace obvodního lékaře, byl odbahněn rybník v Myslīci, apod.

6 Strategická vize

Vize – je dlouhodobý cíl, to čeho chceme dosáhnout, čím chceme být. Od ní se odvíjí stanovení následných strategických směrů a cílů. Vize je východiskem pro určení dalších úrovní strategického dokumentu, tzn. prioritních oblastí, opatření a aktivit.

Vize obce Teplýšovice je KVALITNÍ ŽIVOT V OBCI, to záleží na řadě faktorů, jako například na infrastruktuře, ať už dopravní, či technické, na dopravní obslužnosti. S kvalitou života souvisí životní

prostředí, o které se lidé musí starat. Dále s ní souvisí i kulturní a společenský život obyvatel obcí, který je ve většině obcí zajišťován prostřednictvím spolků a sdružení. Velmi důležitým faktorem ovlivňující kvalitu života jsou peníze, pro získání většího množství peněz do obcí je možnost zvýšení toku turistů do obcí (mikroregionu), tedy zvýšit cestovní ruch. Pro zvýšení cestovního ruchu je potřeba opravit kulturní památky, podporovat místní podnikatele...

7 Stanovení cílů

7.1 Občanská vybavenost, společenský život, služby a podnikání

Občanská vybavenost je z různých pohledů velmi sledovaným faktorem, který ovlivňuje život na venkově. Důležitou roli hraje při rozhodování o tom, zda je konkrétní obec vhodná pro trvalé žití či spíše pro rekreaci. V dnešní době se oba pohledy střetávají současně. Ve spojení s občanskou vybaveností se nabízí otázky: Je zde škola či mateřská škola? Je zde prodejna potravin, kulturní prostory pro pořádání kulturních akcí, jaký je stav veřejných prostranství apod.? Mají zde dětská hřiště a další sportoviště, nakonec se sleduje i dostupnost podobných zařízení v nejbližším okolí. Proto je důležité se této oblasti cíleně věnovat, dosavadní občanskou vybavenost zvelebovat, udržovat, případně rozšiřovat vzhledem k potřebám obyvatelstva, nebo případně budovat zcela novou.

7.1.1 Občanská vybavenost

Tradiční a v širokém okolí známou občanskou vybaveností je zde kulturní zařízení s tanečním sálem, dále společenské místnosti v místních částech, veřejná knihovna, dětská hřiště a travnaté fotbalové hřiště. V obci už není škola, zdravotnické zařízení ani pošta. Velká blízkost Benešova zapříčinila přenesení těchto služeb do města. Ve spolupráci s Rodinným centrem Strouháček a mikroregionem CHOPOS vystavěla obec multifunkční dům, který pod jednou střechou sdružuje řadu aktivit.

7.1.1.1 Rekonstrukce a výstavba budov ve veřejném zájmu

Obec Struhařov má ve vlastnictví několik budov sloužících veřejnosti. Pravidelná údržba a oprava je zcela na místě. Ve snaze uspokojit potřeby veřejnosti je třeba budovat i nové prostory.

Aktivity:

- * příprava projektové dokumentace, příprava rozvojových záměrů,
- * komunitně vedený rozvoj,
- * údržba a modernizace budov ve veřejném zájmu,
- * výstavba nových budov a prostor ve veřejném zájmu,
- * podpora činnosti spolků a sdružení,
- * podpora společenských, kulturních a sportovních akcí pořádaných spolky a sdruženími

Možné projekty:

- * oprava víceúčelového kulturního domu – výměna zdroje vytápění a zateplení s finančním nákladem 8 000 000 Kč,
- * výstavba nového sídla OÚ ve Struhařově s finančním nákladem 6 000 000 Kč,
- * výstavba obecního domku v Myslíči s finančním nákladem 2 000 000 Kč

7.1.1.2 Veřejná prostranství

Veřejná prostranství jsou místa určená pro veřejnost. Často jsou také vizitkou obce. Mohou sloužit k různým aktivitám, ale také poskytují často prostor pro poskytování služeb různého charakteru. Na

veřejných prostranstvích naleznete např. pietní místo, lavičky, doprovodnou zeleň, odpadkové koše atd. Obec Struhařov má v každé místní části veřejné prostranství. Jde o prostranství venkovského typu. Na veřejných prostranstvích se odehrává každodenní život, ale jsou dny, kdy se zde konají různé společensko-kulturní akce. Jsou zde místa i pro trávení volného času mládeže, zejména nejmenších dětí. Vyskytují se zde autobusové zastávky, chodníky, informační systémy atd.

Aktivity:

- * příprava projektové dokumentace, příprava rozvojových záměrů,
- * údržba a modernizace veřejných prostranství,
- * péče o doprovodnou zeleň, vodní díla a další prvky,
- * podpora činnosti spolků a sdružení,
- * podpora společenských, kulturních a sportovních akcí,
- * péče a rozumná ochrana vzrostlých stromů na veřejných prostranstvích,
- * výsadba nových stromů a doprovodné zeleně uvnitř veřejných prostranství,
- * diskuze o veřejných prostranstvích,
- * podpora venkovské zástavby,
- * vymezení prostorů pro parkování na veřejných prostranstvích

Možné projekty:

- * revitalizace návsi ve Struhařově s finančním nákladem 1 000 000 Kč,
- * výstavba kóji na odpady v místních osadách s finančním nákladem 700 000 Kč,
- * nahrazení transformátoru u kapličky ve Struhařově něčím, co by nekazilo prostor okolo ní s finančním nákladem 3 000 000 Kč,

7.1.2 Kvalita společenského a kulturního života v obci

Společenský a kulturní život je velice důležitý pro kvalitu života v obci. Jde o často neměřitelný, spíše subjektivně hodnocený faktor, přesto intenzivně vnímaný. Obec Struhařov má bohaté zkušenosti s pořádáním společensko-kulturních akcí. Je zde řada spolků, organizovaných či neorganizovaných působících v různých oblastech.

7.1.2.1 Podpora spolků a sdružení v obci

O společenský a kulturní život se ve většině obcí starají především spolky a sdružení, proto je důležitá jejich podpora.

Aktivity:

- * podpora činnosti spolků a sdružení,
- * podpora společenských, kulturních a sportovních akcí pořádaných spolky a sdruženími,
- * vytváření zázemí pro spolkovou činnost,

Možné projekty:

- * atrakce pro děti v Jezeře a Horní Podhájí s finančním nákladem 450 000 Kč,

7.1.2.2 Vytváření a oprava míst vhodných pro setkávání spolků a jejich činnost

Spolky a sdružení musí někde svoji činnosti provozovat. Často jsou však prostory nevyhovující.

Aktivity:

- * příprava projektových záměrů a projektových dokumentací,
- * příprava projektů na vybudování, opravy a rekonstrukci spolkových či obecních domů, hasičských zbrojnic hřišť (sportovních a dětských), kluboven a sokoloven.
- *

Možné projekty:

- * výstavba nového víceúčelového hřiště ve Struhařově s finančním nákladem 1 500 000 Kč

7.1.3 Kvalita a počet aktivit dětí a mládeže

Jednou z klíčových oblastí v obci je udržení mladých lidí na venkově. Mladá generace je zárukou dlouhodobého rozvoje venkova. Pro tuto cílovou skupinu je důležité: mít možnost se a kde vzdělávat, setkávat se s vrstevníky při mimoškolních aktivitách, mít dostatek podnětů pro mimoškolní činnost, aktivně se zapojovat do dění v obci, důležité je i mezigenerační soužití.

7.1.3.1 Podpora mimoškolních aktivit dětí a mládeže

Mimoškolní aktivity jsou důležitým doplňkem školní výchovy dětí a mládeže. Možnost mimoškolního využití je důležitým faktorem ovlivňujícím bezproblémový vývoj dospívajícího jedince.

Aktivity:

- * příprava projektů na vybudování a vybavení prostor pro mimoškolní aktivity dětí a mládeže,
- * podpora projektů rodinných center,
- * podpora sportovních a kulturních akcí spojených s mládeží,
- * podpora mladých ochotníků,

Možné projekty:

- * vybavení spolků pracujících s mládeží aparaturou a zařízením pro činnost s finančním nákladem 100 000 Kč,

7.1.4 Služby a podnikání, sociální péče, zdravotnictví

Mezi občanskou vybavenost lze zařadit služby, podnikání, sociální péči i zdravotnictví. Občan sleduje zejména dostupnost a kvalitu služeb. Podnikání ovlivňuje zaměstnanost. Populace se dožívá vyššího věku, s tím souvisí rostoucí potřeba dostupné sociální a lékařské péče. V roce 2014 byla v prostorách OÚ zřízena lékařská ordinace, ve Struhařově je prodejna potravin, restaurace, mandl apod. V Pecínově je restaurace i s ubytováním. Podobné zařízení je i v Bořeňovicích. V území působí řada živnostníků a podnikatelů, kteří občanům poskytují další služby (např. autoservis, elektrikář, truhlář, instalatér apod.). Významným zaměstnavatelem je zemědělský podnik DZS Struhařov a.s.

7.1.4.1 Služby a podnikání

Aktivity:

- * příprava projektů a záměrů,
- * vytváření podmínek pro podnikání,
- * efektivní hospodaření s obecním majetkem,
- * podpora projektů se zaměřením na ubytování stravování,
- * zachování dostupných služeb - potraviny, kadeřnictví atd.
- * podpora zaměstnanosti a adaptability pracovní síly,
- * udržet kvalitní dopravní obslužnost,



7.1.4.2 Sociální péče a zdravotnictví

Aktivity:

- * aktivní problematika sociálního začleňování a boje s chudobou
- * podpora kvalitní dopravní dostupnosti a obslužnosti,
- * zapojení seniorů do kulturního dění obce,
- * zřizování zařízení pro poskytování komunitní péče a pobytových zařízení
- * infrastruktura pro terénní, ambulantní a nízkokapacitní pobytové formy sociálních, zdravotních a návazných služeb pro osoby sociálně vyloučené či ohrožené chudobou a sociálním vyloučením,
- * pořízení bytů a bytových domů pro sociální bydlení, rekonstrukce a vybavení sociálních podniků

7.2 Infrastruktury v obci

7.2.1 Dopravní a technická infrastruktura

7.2.1.1 Dopravní infrastruktura

Řada komunikací, převážně místní komunikace a chodníky, jsou ve špatném stavu. Na dopravní infrastrukturu navazuje dopravní značení, přechody pro chodce, autobusové zastávky a další opatření zvyšující bezpečnost silničního provozu. Na opravu komunikací většinou obcím nezbývají finance, proto je velmi důležité získat co nejvíce finančních prostředků na jejich opravu.

Aktivity:

- * příprava projektové dokumentace na zlepšení dopravní infrastruktury (oprava stávajících komunikací a chodníků, výstavba nových),
- * zvýšení bezpečnosti dopravního provozu,
- * rekonstrukce autobusových zastávek veřejné dopravy,
- * zvyšování bezpečnosti silniční, cyklistické a pěší dopravy, rozvoj cyklistické dopravy
- * doplňková zeleň, aleje, zelené pásy a liniové výsadby,

Možné projekty:

- * výstavba chodníku z centra Struhařova k vlakové zastávce s finančním nákladem 8 000 000 Kč
- * autobusové zastávky v místních osadách s finančním nákladem 800 000 Kč,
- * oprava cest s finančním nákladem 2 000 000 Kč,
- * propojení cest směrem k Bořeňovicím, Jemništi atd., aby vznikl okruh pro sportovní aktivity, procházky atd. s finančním nákladem 5 000 000 Kč

7.2.1.2 Technická a ostatní infrastruktura

Obec nemá finanční prostředky na budování nové či opravy stávající technické infrastruktury. Velkým problémem jsou především kanalizace a vodovody. Důležitost technické infrastruktury vnímá i široká veřejnost. Do technické infrastruktury lze zařadit i internet, telefony, plyn a elektřinu či veřejný rozhlas.

Aktivity:

- * příprava projektové dokumentace, příprava rozvojových záměrů,
- * vytváření studií a projektů vodovodů a odkanalizování osad,
- * podpora domovních ČOV,
- * výkup pozemků,
- * hledat řešení pokládky vrchního vedení sítí do země,
- * rekonstrukce a výstavba veřejného osvětlení ve všech osadách,
- * modernizace internetu

Možné projekty:

- * výstavba kanalizace a ČOV v Horní Podhájí a Myslíči s finančním nákladem 6 000 000 Kč,

7.3 Cestovní ruch

Česká republika patří mezi destinace s bohatou historií. Tichými svědky jsou památky roztroušené po celém území. V poslední době jsou nejvíce ohrožené drobné památky. Památky patří mezi vyhledávané turistické cíle. Obec Struhařov má řadu turistických zajímavostí, jak historických, tak přírodních, které může návštěvníkům nabídnout. Cílem je jejich zachování pro budoucí generace, a tím i zvýšit atraktivitu obce. Cílem je také hledání nových, inovativních způsobů využití turisticky zajímavých cílů. Obcí prochází pěší i cyklistické stezky, které navazují na další zajímavé cíle. V roce 2014 byl v těsné blízkosti, na hranici katastru postaven regionálně významný a turisté velmi vyhledávaný cíl rozhledna Špulka. Pro obec je to nový podnět pro vytváření podmínek pro turistiku.

7.3.1 Opravy a rekonstrukce kulturních památek a sakrálních staveb

V obci se nachází řada více či méně významných kulturních i sakrálních objektů. Cílem je jejich zachování pro budoucí generace a zvýšit tím i atraktivitu území. V minulosti byla řada těchto objektů zrekonstruována. Důležitá je následná péče a neustálá obnova, nebo hledání nových způsobů jejich využití.

Aktivity:

- * příprava projektu na opravu kulturních památek a sakrálních staveb,
- * zapojení veřejnosti do péče o drobné památky,
- * ochrana kulturního dědictví,
- * pořádání kulturních akcí spojených s konkrétní památkou,
- * revitalizace kulturních památek včetně parků a zahrad,
- * veřejná infrastruktura pro zpřístupnění a zatraktivnění kulturního dědictví

Možné projekty:

- * oprava kapličky v Myslíči s finančním nákladem 250 000Kč,
- * oprava kapličky v Horním Podhájí s finančním nákladem 250 000Kč

7.3.2 Atraktivita mikroregionu pro trávení volného času

V dnešní době je moderní trávit dovolenou aktivně, ať už sportem nebo poznáváním nových míst. Proto je velmi důležité se tímto trendem inspirovat.

Aktivity:

- * příprava rozvojových záměrů,
- * budování nových a opravy stávajících naučných stezek, cyklistických, běžeckých a pěších tras,
- * budování a oprava stávajících sportovišť,
- * propagace naučných stezek, cyklistických, běžeckých a pěších tras,
- * vytváření podmínek pro podnikání a služeb v cestovním ruchu,
- * realizace projektů s mikroregionálním až regionálním dopadem,
- * kvalitní informační systém – webové stránky, nástěnky, naučné panely, směrovky, propagační materiály,
- * využití a podpora turisticky významného cíle – rozhledna Špulka,
- * veřejná infrastruktura pro zpřístupnění a zatraktivnění přírodního dědictví,
- * dostupné ubytování a stravování,

Možné projekty:

- * In-line dráha po hrázích rybníků s finančním nákladem 2 000 000 Kč

7.4 Životní prostředí, odpady a zemědělství

Životní prostředí je vše, co člověka obklopuje. Člověk je jeho nedílnou součástí a svým jednáním ovlivňuje jeho kvalitu. Je třeba podporovat rozmanitost krajiny, ale i zapojení do tvorby a monitoringu dodržování územních plánů. Územní plány zde plní funkci rozvojovou, ale také regulativní, a proto je dobré je znát a umět s nimi pracovat. Krajina jsou také zdroje, které je nutné chránit a hospodárně s nimi nakládat. Člověk neustále vytváří odpady, se kterými musí odpovědně a šetrně nakládat, aby nedocházelo k nevratnému poškozování životního prostředí.

7.4.1 Hospodaření s odpady a energií

Nakládání s odpady patří k základním povinnostem obcí. Tyto aktivity obce velmi zatěžují a finančně vyčerpávají. Náklady na energie jsou další významnou zátěží jak již obecních, či různých spolkových rozpočtů. Odpadové hospodářství obec systematicky zajišťuje na základě uzavřeného smluvního vztahu s odborně způsobilou firmou. Na velmi dobré úrovni je systém separace recyklovatelného odpadu také ve spolupráci s firmou EKOKOM. Obec má své místní části vybaveny zařízeními pro jejich sběr a svoz. V obci se separuje papír, plasty, sklo, nebezpečný odpad, elektroodpad, kovový odpad, textil. Obec již v minulosti zamezila tímto systémem vytváření černých skládek. Od roku 2014 je v obci kompostárna a sběrný dvůr. Pro tento provoz byla na konci roku 2014 pořízena svozová a čistící technika.

Další inspiraci děti i dospělí získávají prostřednictvím konkrétních účastí na ekologických aktivitách, například na akci „Čistá řeka Sázava“ zorganizované Obecně prospěšnou společností POSÁZAVÍ.

Aktivity:

- * podpora sdružování obcí za účelem společného řešení problematiky nakládání s odpady (společný svoz, skládka apod.),
- * likvidace černých skládek,
- * podpora budování sběrných dvorů, úložišť, komunitních obecních kompostáren a doprovodné techniky,
- * podpora úprav budov vedoucích k úsporám energie,
- * hledání dalších řešení problematiky nakládání s odpady

Možné projekty:

- * pořízení kontejnerů na biologický odpad s finančním nákladem 1 200 000 Kč

7.4.2 Hospodaření s vodou v krajině

Správné hospodaření s vodou v krajině tvoří velmi podstatnou část péče o krajinu. V současnosti je či bylo na řadě míst opomíjeno nebo přímo ignorováno šetrné hospodaření s vodou v krajině, což způsobuje místní záplavy, splavování půdy a další potíže. Velký problém představuje i znečišťování povrchových toků odpadní vodou.

Aktivity:

- * podpora akumulace vody v krajině a dalších protipovodňových opatření,
- * revitalizace malých vodních toků, rybníků a vodních nádrží,
- * příprava projektových záměrů a projektových dokumentací,

7.4.3 Ochrana biodiverzity a přírodně cenných území

Ochrana životního prostředí je velice důležitá pro kvalitu životního prostředí, ale i pro kvalitu života lidí.

Aktivity:

- * obnova a budování územních systémů ekologické stability,
- * péče o cenná území,
- * podpora ochrany biodiverzity,
- * obnova starých cest, alejí, remízů a realizace nových krajino tvorných opatření,
- * a další krajino tvorná opatření zabraňující erozi,
- * diskuze a spolupráce se subjekty hospodařícími v lesích a krajině (myslivci, včelaři, zahrádkáři, rybáři apod.),
- * spolupráce se subjekty hospodařícími v okolních lesích,
- * spolupráce se zemědělskými subjekty,
- * pozemkové úpravy

7.4.3.1 Obnovitelné zdroje

Umění hospodařit s energií je pro budoucnost lidstva pojem dosažitelný, ale nepohodlný. Řada zdrojů je vyčerpitelná a je naprosto nezbytné hledat alternativy na obnovitelném principu. Obec se zapojuje do aktivit jak ušetřit energii. Příkladem dobré praxe je snaha o zateplení obvodového pláště kulturního zařízení, výroba el. energie solární energií apod.

Aktivity:

- * vytváření a podpora projektů šetřících spotřebu energií,
- * snižování emisí z komínů,
- * ekologické vytápění objektů,
- * zateplování objektů,
- * výroba energií na obnovitelném principu,
- * osvěta a vzdělávání lidí,

Možné projekty:

7.5 Územní rozvoj

Územní rozvoj je často spojován s termínem politika územního rozvoje. Jedná se o základní nástroj územního plánování, všech obcí. Pořizování územních plánů je závazné pro všechny bez výjimky a řídí se zejména stavebním zákonem. Při pořizování územních plánů dochází k posuzování vlivů na životní prostředí, procesu SEA a hodnocení dopadů na soustavu Natura 2000. Nezbytná je i účast veřejnosti.

Aktivity:

- * pořízení a aktualizace územních plánů, regulačních plánů, územních studií, studií zastavitelnosti

Strategie obce Struhařov je provázána se strategií mikroregionu CHOPOS a strategií regionu Posázaví na období 2015-2020.

Schváleno OZ dne: 30. 12. 2014

Číslo usnesení: 23/2014

Podpisy:

Michal Červenka, místostarosta

Ing. Libor Matoušek, starosta

Vyvěšeno: 6. 1. 2015

Sejmuto: 21. 1. 2015