













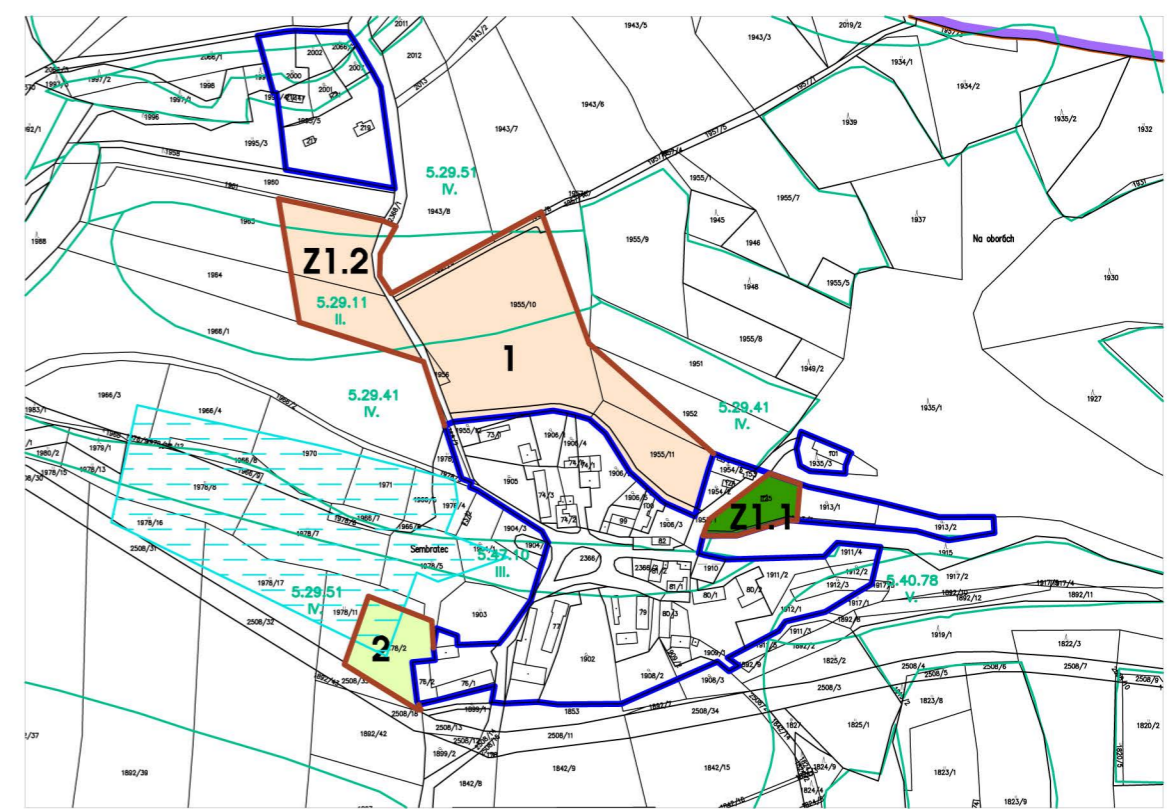
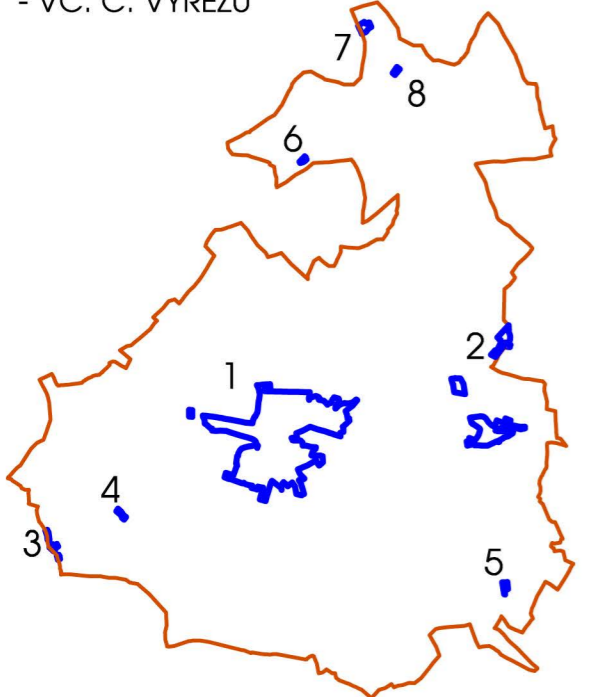


# LEGENDA

-  HRANICE ŘEŠENÉHO ÚZEMÍ
  -  HRANICE ZASTAVĚNÉHO ÚZEMÍ
  -  HRANICE BPEJ
  -  KÓD BPEJ
  -  TŘÍDA OCHRANY DLE MET. POKYNU I
  -  ČÍSLO ZÁBORU PUDY
  -  MELIORACE
  -  ZÁBOR ZPF PRO ZÁSTAVBU
  -  ZÁBOR ZPF PRO ČOV
- STÁVAJÍCÍ KULTURA :
-  ORNÁ
  -  PASTVINY, LOUKY
  -  ZAHRADY A SADY
  -  PLOCHY OSTATNÍ



1 SCHEMA KATASTRÁLNÍHO ÚZEMÍ OBCE PETROUPIM - VČ. Č. VÝŘEZŮ



2

 <b>vedoucí úkolu:</b> Ing. arch. Ivana Tichá, Praha 7, Heřmanova 37 <b>pořizovatel:</b> OÚ Petroupim <b>zpracovatel:</b> Ing. Pavel Mička, Stopro s.r.o., Praha 5, Radlická 37/901 Ing. arch. Jan Uchytíl, Atelier T&U, Doksy, Sokolská 66	<b>měřítko:</b> 1:5000
	<b>datum:</b> 06/2012
<h2>ÚZEMNÍ PLÁN PETROUPIM</h2> <h3>ZÁBOR ZPF</h3>	<b>stupeň dok.:</b> ÚP
	<b>č.paré:</b> č. výkresu: <b>II.3</b>