



MĚSTSKÝ ÚŘAD BENEŠOV
Masarykovo náměstí 100
256 01 Benešov

tel: 317 754 111
fax: 317 754 199
e-mail: mubene@benesov-city.cz
epodatelna@benesov-city.cz

ODBOR VÝSTAVBY A ÚZEMNÍHO PLÁNOVÁNÍ

Silniční správní úřad

ČÍSLO JEDNACÍ: MUBN/69338/2016/VÝST
SPIS. ZNAČKA: VÝST/69246/2016/NOR
VYŘIZUJE: Robert Novák - oprávněná úřední osoba
TELEFON: 317 754 241
E-MAIL: novak@benesov-city.cz
DATUM: 05.10.2016

Jaroslava Škvorová, nar. 01.07.1963, Petroupec 18, 256 01 Benešov

OZNÁMENÍ VEŘEJNOU VYHLÁŠKOU

Opatření obecné povahy

Stanovení přechodné úpravy provozu na pozemních komunikacích

Městský úřad Benešov, Odbor výstavby a územního plánování, silniční správní úřad (dále jen „správní orgán“), věcně a místně příslušný obecní úřad obce s rozšířenou působností podle § 77 odst. 1 písm. c) a § 124 odst. 6 zákona č. 361/2000 Sb., o provozu na pozemních komunikacích a o změnách některých zákonů, ve znění pozdějších předpisů (dále jen „zákon o provozu na pozemních komunikacích“), **na základě žádosti, kterou podala**

Jaroslava Škvorová, nar. 01.07.1963, Petroupec 18, 256 01 Benešov

(dále jen „navrhovatelka“), po předchozím projednání s Policií ČR, Krajským ředitelstvím policie Středočeského kraje, Územního odboru Benešov, Dopravního inspektorátu (dále jen „orgán policie“), stanovuje podle § 77 odst. 5 zákona o provozu na pozemních komunikacích a podle § 171 - § 174 zákona č. 500/2004 Sb., správní řád, ve znění pozdějších předpisů (dále jen „správní řád“) formou opatření obecné povahy (dále jen „OOP“) přechodnou úpravu provozu na pozemní komunikaci

silnici III. třídy č. 1102, pozemku parcelní číslo 2329/42 v katastrálním území Petroupim.

popis:

Označení pracovního místa - přechodné doprání značení pro zajištění stavební akce „ČOV Petroupim č. kat. 2167/5“.

termín:

12.10.2016 - 19.10.2016

Stránka 1 z 3

www.benesov-city.cz

IČO: 00 231 401

ČS a.s. Benešov, č. ú.: 19-0320035309/0800



Město Benešov je držitelem certifikátu ISO 9001

Umístění dopravního značení je vyznačeno na přiložené situaci dopravního značení - schéma B/3, přesné parametry dopravního značení ve vztahu ke komunikaci stanovují příslušné technické podmínky.

Odůvodnění

Dne 05.10.2016 podala navrhovatelka žádost o stanovení přechodné úpravy provozu, pro zajištění bezpečnosti a plynulosti silničního provozu v souvislosti s povolením zvláštního užívání komunikace. Vlastník komunikace - silnice III. třídy č. 1102, tj. Středočeský kraj zastoupený majetkovým správcem Krajskou správou a údržbou silnic Středočeského kraje, p.o., IČO 000 66 001, Zborovská 11, 150 21 Praha 5, vyslovil dne 12.05.2016 souhlas s realizací akce. Orgán policie k návrhu stanovení přechodné úpravy provozu vyslovil dne 04.10.2016 souhlas.

Podrobnosti umístění značení stanovují TP 66 „Zásady pro označování pracovních míst na pozemních komunikacích“, schválených Ministerstvem dopravy č. j. 21/2015-120-TN/1 dne 12. března 2015. Úpravou se stanovují odlišné povinnosti pro účastníky silničního provozu oproti obecné úpravě provozu na pozemních komunikacích, obsažené v zákoně o provozu na pozemních komunikacích. Osazení dopravního značení, jeho kontrolu a udržování, zajišťuje navrhovatel, na jehož žádost je přechodná úprava stanovena.

Správný orgán v souladu s ustanovením § 77 odst. 1 písm. c) a odst. 5 zákona o provozu na pozemních komunikacích a v návaznosti na § 171 - § 174 správního řádu stanovil přechodnou úpravu provozu na pozemních komunikacích formou OOP.

Poučení

Podle ustanovení § 77 odst. 5 zákona o provozu na pozemních komunikacích nabývá OOP účinnosti pátým dnem po dni vyvěšení veřejné vyhlášky. Podle ustanovení § 173 odst. 2 správního řádu nelze podat proti OOP opravný prostředek.

Otisk úředního razítka

Ing. Karel Hlaváček v.r.

Odbor výstavby a ÚP, silniční správní úřad

Toto oznámení musí být zveřejněno nejméně po dobu 15 dnů na úřední desce Městského úřadu Benešov. Vývěsní lhůta začíná den následující po dni vyvěšení. Sejmutí vyhlášky je možno následující pracovní den po posledním (patnáctém) dni vývěsní lhůty. Písemnost se zveřejňuje též způsobem umožňujícím dálkový přístup.

Příloha

situace dopravního značení - schéma B/3 a katastrální mapa s vyznačením místa stavby

Obdrží

navrhovatelka

Jaroslava Škvorová, nar. 01.07.1963, Petroupec 18, 256 01 Benešov

vlastník dotčené pozemní komunikace

Krajská správa a údržba silnic Středočeského kraje, příspěvková organizace, IDDS: a6ejgmx

dotčené orgány

Krajské ředitelství policie Středočeského kraje, Územní odbor Benešov, IDDS: 2dtai5u

na vědomí

Městská policie Benešov, Masarykovo nám 100, 256 01 Benešov

Obec Petroupim, IDDS: efiaur4

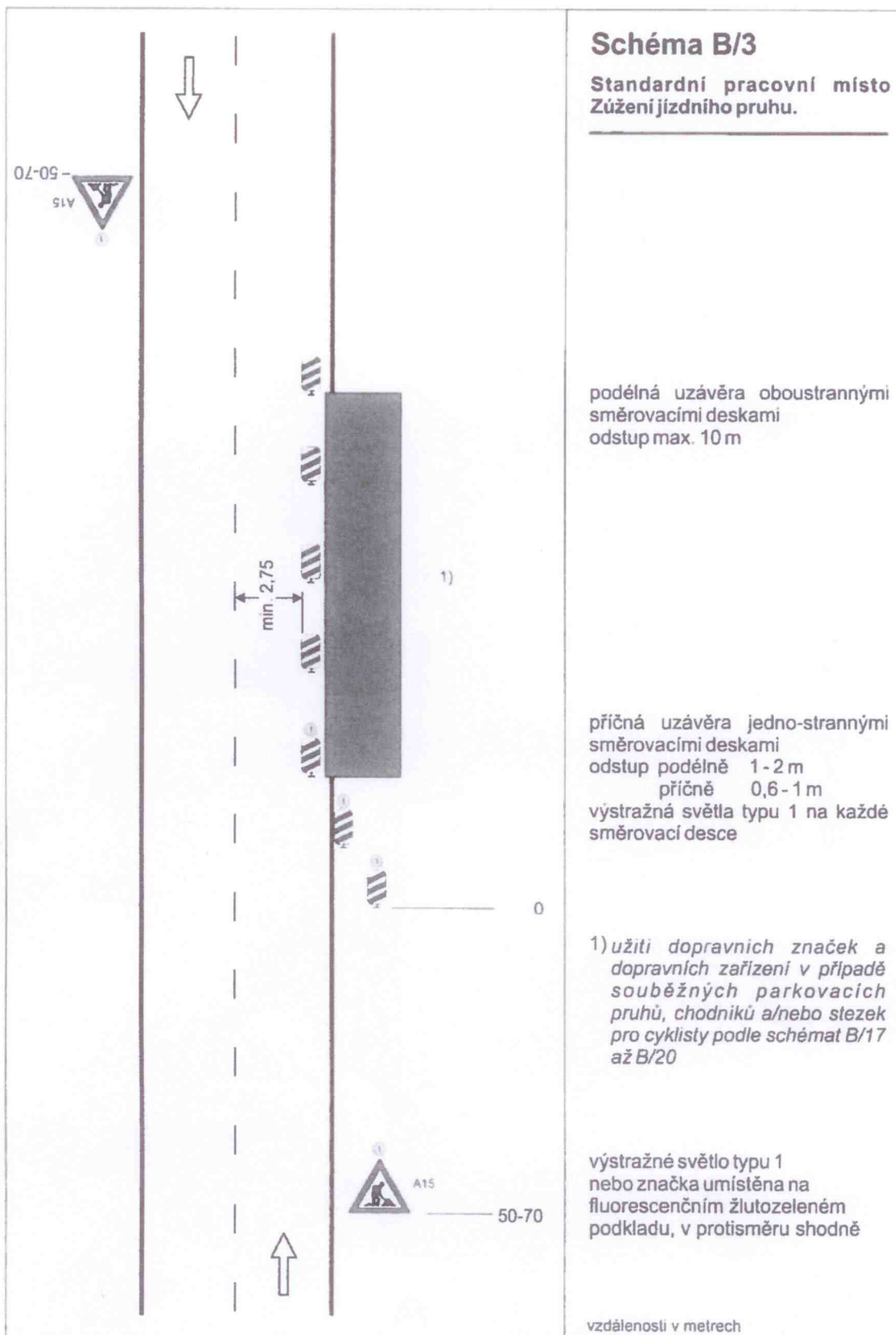
ostatní - formou veřejné vyhlášky (§ 172 odst. 1 správního řádu)

K vyvěšení na úřední desku

Městský úřad Benešov, Masarykovo náměstí č.p. 100, 256 01 Benešov

Obec Petroupim, IDDS: efiaur4

Obec Petroupim se žádá o vyvěšení tohoto oznámení na veřejné úřední desce po dobu 15 dnů. Oznámení s datem vyvěšení a sejmutí a razítkem orgánu bude zasláno neprodleně zpět na Městský úřad Benešov, Odbor výstavby a územního plánování, silniční správní úřad.



Příloha OOP - Stanovení předchozí úpravy provozu na PK

č.j. = MURH/69338/2016/VYST

64

5.10. 2016

MĚSTSKÝ ÚŘAD

Masarykovo náměstí 100

256 01 BENEŠOV

-139

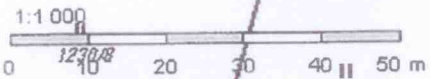
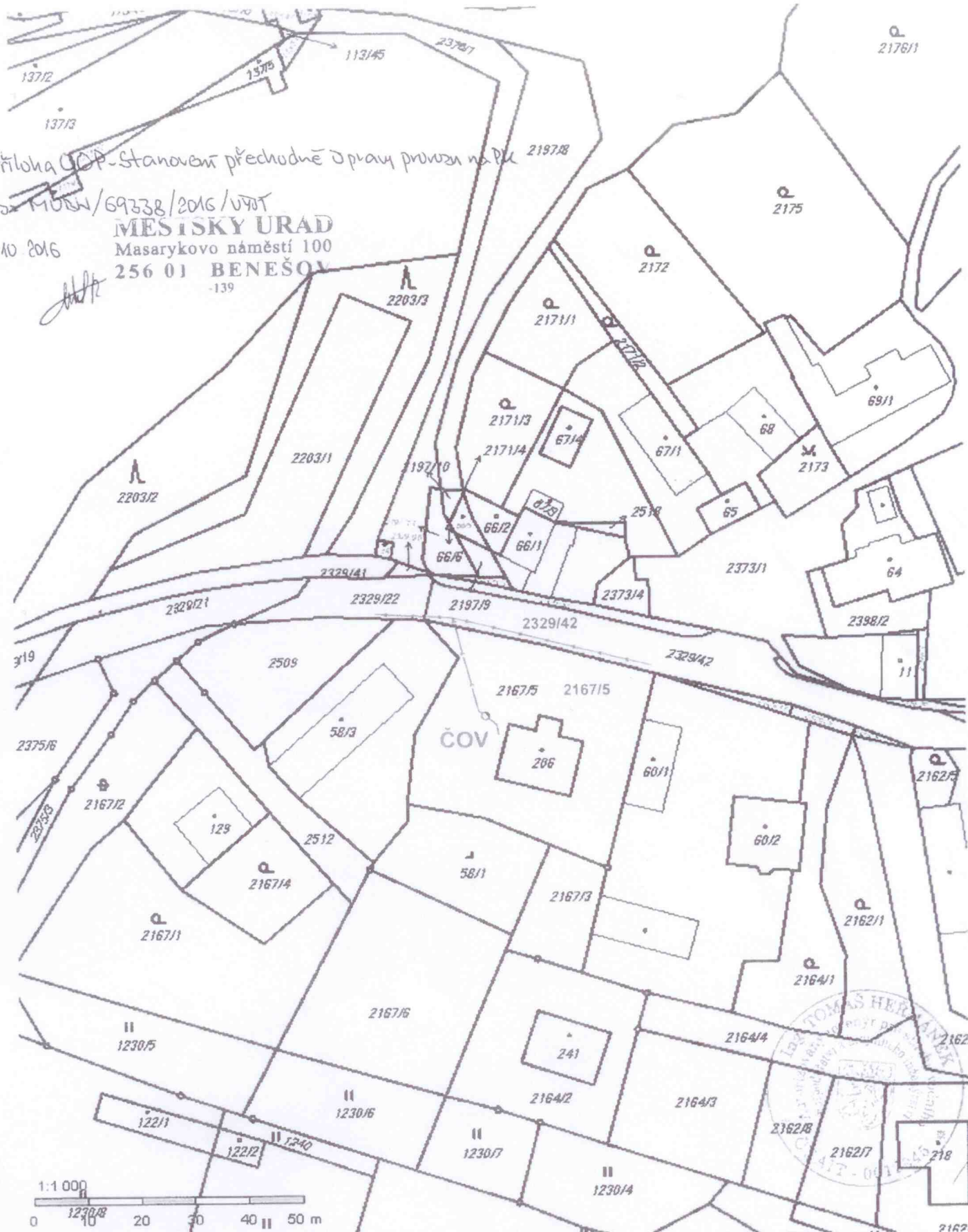
TP 66 / 2015

Příloha ČOP - Stanovení přechodné úpravy provozu na PK

č. 22 M 054/69338/2016/ÚÚÚ

5.10.2016

MĚSTSKÝ URAD
Masarykovo náměstí 100
256 01 BENEŠOV
-139



ODPOV. PROJEKTANT: ING. HEŘMÁNEK
MÍSTO, KÚ: PETROUPEČ; PETROUPEM
INVESTOR: Miroslav a Jaroslava Škvorovi, Petroupec 18, 256 01 Benešov
STAVBA:

VYPRACOVAL: ING. HEŘMÁNEK
KRAJ: STŘEDOČESKÝ

SPOLUPRÁCE: OBECNÍ (MĚSTSKÝ) ÚŘAD
PETROUPEM

ČOV PETROUPEM, č.kat. 2167/5

PROJEKTOVÁ KANCELÁŘ
Ing. Tomáš Heřmánek
Hrubinova 2288, 256 01 Benešov
tel: 776 165 664

FORMÁT	1 x A4
STUPEŇ	DSP
ZAK. Č.	
DATUM	4/2016
MĚŘITKO	1 : 1000