







-  řešené území
-  rozvojová osa
-  Z - zastavitelná plocha navržená změnou č.2
-  K - plocha změn v krajině u které se změnou č.2 doplňuje pořadové číslo


**MINISTERSTVO PRO MÍSTNÍ ROZVOJ ČR**
 Změna územního plánu Litichovice byla spolufinancována z prostředků státního rozpočtu ČR, z programu Ministerstva pro místní rozvoj ČR

Záznam o účinnosti	
Označení správního orgánu, který změnu územního plánu vydal:	Otisk úředního razítka:
Zastupitelstvo obce Litichovice	
Datum nabytí účinnosti změny územního plánu:	
13.5.2024	
Jméno a příjmení, funkce a podpis oprávněné úřední osoby pořizovatele:	
Klára Zárubová starostka obce Litichovice	

Odpovědný projektant:  
 Ing. Petr Laube  
 Autorizovaný architekt pro obor územní plánování  
 ČKA 03 889  
 Vojtěšská 391, 277 11 Neratovice

Autorský kolektiv:  
 Ing. Petr Laube


Pořizovatel:  
 Obecní úřad Litichovice  
 Litichovice 4  
 257 26 Divišov

Objednatel:  
 Obec Litichovice  
 Litichovice 4  
 257 26 Divišov



Název akce:

## Změna č.2 ÚZEMNÍHO PLÁNU LITICHOVICE



Formát: A3  
 Datum: 04 / 2024  
 Měřítko: 1 : 25 000  
 Číslo paré:

Etapa:

Název výkresu:  
**Výkres širších vztahů**

Číslo výkresu:  
**5**