











-  řešené území
-  Z - zastavitelná plocha navržená změnou č.2
-  K - plocha změn v krajině u které se změnou č.2 doplňuje pořadové číslo
-  zastavěné území aktualizované změnou č.2 k 27.11.2023

Poznámka: Plocha K.2 je navržena v platném ÚP Litichovice. Změnou č.2 se pouze zařazuje mezi plochy změny v krajině a přiřazuje se jí číselné označení.

- Limity a údaje v území**
-  Investice do půdy - odvodnění
 -  Hlavní odvodňovací zařízení
 -  Hranice BPEJ
 -  pozemky určené k plnění funkce lesa

- Grafika pozadí**
-  zastavěné území dle platného ÚP

 **MINISTERSTVO PRO MÍSTNÍ ROZVOJ ČR** Změna územního plánu Litichovice byla spolufinancována z prostředků státního rozpočtu ČR, z programu Ministerstva pro místní rozvoj ČR

Záznam o účinnosti	
Označení správního orgánu, který změnu územního plánu vydal:	Otisk úředního razítka:
Zastupitelstvo obce Litichovice	
Datum nabytí účinnosti změny územního plánu:	
Jméno a příjmení, funkce a podpis oprávněné úřední osoby pořizovatele:	
Klára Zárubová starostka obce Litichovice	

Odpovědný projektant:
 Ing. Petr Laube
 Autorizovaný architekt pro obor územní plánování
 ČKA 03 889
 Vojtěšská 391, 277 11 Neratovice

Autorský kolektiv:
 Ing. Petr Laube

Pořizovatel: Obecní úřad Litichovice Litichovice 4 257 26 Divišov	Objednatel: Obec Litichovice Litichovice 4 257 26 Divišov
--	--

Změna č.2 ÚZEMNÍHO PLÁNU LITICHOVICE		Formát: A1 Datum: 12 / 2023 Měřítko: 1 : 5 000 Číslo paré: Číslo výkresu: 4
Etapa: Návrh pro veřejné projednání Název výkresu: Výkres předpokládaných záborů půdního fondu		

