






Přehled změn označení zastavitelných ploch, ploch přestavby a ploch změn v krajině:


Územní plán	Změna č.2 a úplné znění po změně č.2	Poznámka
ZL1	Z.1	
ZL3	Z.3	
ZL4	Z.4	
ZL5	Z.5	
ZL6	Z.6	
Z.9	Z.9	
ZL10	Z.10	
ZL11		plocha využita
ZL12		plocha využita
	Z.13	zastavitelná plocha navržená změnou č.2
ZM1	K.1	
	K.2	návrh plochy obsažený v ÚP, změnou se doplňuje číslo plochy

-  řešené území
-  zastavěné území aktualizované změnou č.2 k 27.11.2023
-  Z - zastavitelná plocha navržená změnou č.2
-  K - plocha změn v krajině u které se změnou č.2 doplňuje pořadové číslo

Poznámka: Plocha K.2 je navržena v platném ÚP Litichovice. Změnou č.2 se pouze zařazuje mezi plochy změny v krajině a přiřazuje se jí číselné označení.

**Grafika pozadí**

-  zastavěné území dle platného ÚP

 **MINISTERSTVO PRO MÍSTNÍ ROZVOJ ČR** Změna územního plánu Litichovice byla spolufinancována z prostředků státního rozpočtu ČR, z programu Ministerstva pro místní rozvoj ČR

Záznam o účinnosti	
Označení správního orgánu, který změnu územního plánu vydal:	Otisk úředního razítka:
Zastupitelstvo obce Litichovice	
Datum nabytí účinnosti změny územního plánu:	
Jméno a příjmení, funkce a podpis oprávněné úřední osoby pořizovatele:	
Klára Zárubová starostka obce Litichovice	

Odpovědný projektant:  
 Ing. Petr Laube  
 Autorizovaný architekt pro obor územní plánování  
 ČKA 03 889  
 Vojtěšská 391, 277 11 Neratovice

Autorský kolektiv:  
 Ing. Petr Laube

Pořizovatel: Obecní úřad Litichovice  
 Litichovice 4  
 257 26 Divišov

Objednatel: Obec Litichovice  
 Litichovice 4  
 257 26 Divišov



Název akce: **Změna č.2 ÚZEMNÍHO PLÁNU LITICHOVICE**

Formát: A1  
 Datum: 12 / 2023  
 Měřítko: 1 : 5 000  
 Číslo paré:  
 Číslo výkresu: **1**

Etapa: Návrh pro veřejné projednání  
 Název výkresu: **Výkres základního členění území**

