









-  řešené území
-  zastavěné území k 27.11.2023
-  Z - zastavitelná plocha
-  K - plocha změn v krajině
-  Plochy a koridory, ve kterých je rozhodování o změnách v území podmíněno
-  US - plocha s podmínkou územní studie

 **MINISTERSTVO PRO MÍSTNÍ ROZVOJ ČR** Změna územního plánu Litichovice byla spolufinancována z prostředků státního rozpočtu ČR, z programu Ministerstva pro místní rozvoj ČR

Záznam o účinnosti	
Označení správního orgánu, který poslední změnu územního plánu vydal:	Otisk úředního razítka:
Zastupitelstvo obce Litichovice	
Datum nabytí účinnosti poslední změny :	Pořadové číslo poslední změny:
13.5.2024	2
Jméno a příjmení, funkce a podpis oprávněné úřední osoby pořizovatele:	
Klára Zárubová starostka obce Litichovice	

Odpovědný projektant:  
 Ing. Petr Laube  
 Autorizovaný architekt pro obor územní plánování  
 ČKA 03 889  
 Vojtěšská 391, 277 11 Neratovice

Autorský kolektiv:  
 Ing. Petr Laube

Pořizovatel: Obecní úřad Litichovice Litichovice 4 257 26 Divišov	Objednatel: Obec Litichovice Litichovice 4 257 26 Divišov
--	--

<b>ÚZEMNÍ PLÁN LITICHOVICE</b>		Formát: A1 Datum: 04 / 2024 Měřítko: 1 : 5 000 Číslo paré: Číslo výkresu: <b>1</b>
------------------------------------	---	--

Etapa: Úplné znění po změnách č.1 a č.2  
 Název výkresu: **Výkres základního členění území**