






Přehled změn označení zastavitelných ploch, ploch přestavby a ploch změn v krajině:

Územní plán	Změna č.2 a úplné znění po změně č.2	Poznámka
ZL1	Z.1	
ZL3	Z.3	
ZL4	Z.4	
ZL5	Z.5	
ZL6	Z.6	
Z.9	Z.9	
ZL10	Z.10	
ZL11		plocha využita
ZL12		plocha využita
	Z.13	zastavitelná plocha navržená změnou č.2
ZM1	K.1	
	K.2	návrh plochy obsažený v ÚP, změnou se doplňuje číslo plochy

-  řešené území
-  zastavěné území aktualizované změnou č.2 k 27.11.2023
-  Z - zastavitelná plocha navržená změnou č.2
-  K - plocha změn v krajině u které se změnou č.2 doplňuje pořadové číslo

Poznámka: Plocha K.2 je navržena v platném ÚP Litichovice. Změnou č.2 se pouze zařazuje mezi plochy změny v krajině a přiřazuje se jí číselné označení.

Grafika pozadí

-  zastavěné území dle platného ÚP



MINISTERSTVO PRO MÍSTNÍ ROZVOJ ČR Změna územního plánu Litichovice byla spolufinancována z prostředků státního rozpočtu ČR, z programu Ministerstva pro místní rozvoj ČR

Záznam o účinnosti

Označení správního orgánu, který změnu územního plánu vydal: Otisk úředního razítka:

Zastupitelstvo obce Litichovice

Datum nabytí účinnosti změny územního plánu:

Jméno a příjmení, funkce a podpis oprávněné úřední osoby pořizovatele:

Klára Zárubová
starostka obce Litichovice

Odpovědný projektant:

Ing. Petr Laube
Autorizovaný architekt pro obor územní plánování
ČKA 03 889
Vojtěšská 391, 277 11 Neratovice

Autorský kolektiv:

Ing. Petr Laube

Pořizovatel:

Obecní úřad Litichovice
Litichovice 4
257 26 Divišov

Objednatel:

Obec Litichovice
Litichovice 4
257 26 Divišov



Název akce:

**Změna č.2
ÚZEMNÍHO PLÁNU
LITICHOVICE**



Formát:

A1

Datum:

04 / 2024

Měřítko:

1 : 5 000

Etapa:

Číslo paré:

Název výkresu:

Výkres základního členění území

Číslo výkresu:

1