








-  řešené území
-  zastavěné území k 27.11.2023
-  Z - zastavitelná plocha
-  K - plocha změn v krajině
-  Plochy a koridory, ve kterých je rozhodování o změnách v území podmíněno
-  US - plocha s podmínkou územní studie

 **MINISTERSTVO PRO MÍSTNÍ ROZVOJ ČR** Změna územního plánu Litichovice byla spolufinancována z prostředků státního rozpočtu ČR, z programu Ministerstva pro místní rozvoj ČR

Záznam o účinnosti	
Označení správního orgánu, který poslední změnu územního plánu vydal:	Otisk úředního razítka:
Zastupitelstvo obce Litichovice	[]
Datum nabytí účinnosti poslední změny :	Pořadové číslo poslední změny:
xx.xx.2024	2
Jméno a příjmení, funkce a podpis oprávněné úřední osoby pořizovatele:	
Klára Zárubová starostka obce Litichovice	

Odpovědný projektant:
 Ing. Petr Laube
 Autorizovaný architekt pro obor územní plánování
 ČKA 03 889
 Vojtěšská 391, 277 11 Neratovice

Autorský kolektiv:
 Ing. Petr Laube

Pořizovatel: Obec Litichovice
 Litichovice 4
 257 26 Divišov

Objednatel: Obec Litichovice
 Litichovice 4
 257 26 Divišov



Název akce: **ÚZEMNÍ PLÁN LITICHOVICE**

Formát: A1

Datum: 04 / 2024

Měřítko: 1 : 5 000

Číslo paré: []

Číslo výkresu: **1**

Etapa: Úplné znění po změnách č.1 a č.2

Název výkresu: **Výkres základního členění území**

