










stav	návrh	
		Hranice správního území obce
		Hranice zastavěného území k 27.11.2020
		Zastavitelné území navržené změnou č.1
		Místní a účelové komunikace
		Ochranné pásmo silnic III. třídy
		Nadzemní vedení 22 kV
		Trafostanice
		Sdělovací kabely
		Ochranné pásmo nadzemního vedení VN

Záznam o účinnosti	
Označení správního orgánu, který změnu územního plánu vydal: Zastupitelstvo obce Litichovice	Otisk úředního razítka:
Datum nabytí účinnosti: 16.3.2021	otisk úředního razítka obce
Jméno a příjmení, funkce a podpis oprávněné úřední osoby pořizovatele: Klára Zárubová, starostka obce Litichovice, v.r.	

Odpovědný projektant:
Ing. Petr Laube
 Autorizovaný architekt pro obor územní plánování
 ČKA 03 889
 28. října 909, 277 11 Neratovice

Autorský kolektiv:

Pořizovatel:
 Obecní úřad Litichovice
 Litichovice 4
 257 26 Divišov

Objednatel:
 Obec Litichovice
 Litichovice 4
 257 26 Divišov



Název akce:	Změna č.1 ÚZEMNÍHO PLÁNU LITICHOVICE	Formát: A3
		Datum: 02 / 2021
		Měřítko: 1 : 5 000
Etapa:		Číslo paré:

Název výkresu:
Koncepce dopravy a technické infrastruktury

Číslo výkresu:
3.