

# ÚZEMNÍ PLÁN DRAHŇOVICE

## ÚPLNÉ ZNĚNÍ PO ZMĚNĚ č.1 a 2

Označení správního orgánu, který změnu ÚP vydal: **Zastupitelstvo obce Drahnovice**



Jméno a příjmení, funkce a podpis  
oprávněné úřední osoby pořizovatele:  
**Ladislav Strnad, starosta obce**

Otisk úředního razítka:

Nabytí účinnosti změny č. 2: **4.1.2023**

### VYMEZENÍ VEŘEJNĚ PROSPĚŠNÝCH OPATŘENÍ, PRO KTERÁ LZE PRÁVA K POZEMKŮM VYVLASTNIT

Plochy určené k založení ÚSES

-  Pozemky k založení ÚSES, určené k zalesnění
-  Pozemky k založení ÚSES, u kterých je navržena změna kultury na trvalý travní porost

### Grafika pozadí

-  Hranice obce
-  Dálnice D1

**Výkres veřejně prospěšných staveb, opatření a asanací 12/2022**

M 1:5000


Výkres č.

**3**

Zpracovatel:

Projektant:  
Ing.arch. Tomáš Russe  
ČKA 03228

Návrh ÚSES:  
Ing. Lenka Holá  
ČKA 03847



Paré:

**S**

