


ÚZEMNÍ PLÁN DRAHŇOVICE

ÚPLNÉ ZNĚNÍ PO ZMĚNĚ Č.1 Nabytí účinnosti změny ÚP: 24.6.2018

Označení správního orgánu, který změnu ÚP vydal: **Zastupitelstvo obce Drahnovice**

Jméno a příjmení, funkce a podpis
oprávněné úřední osoby pořizovatele:
Martin Škvor, MěÚ Benešov





František Košata
starosta obce Drahnovice

Otisk úředního razítka:

**VYMEZENÍ VEŘEJNĚ PROSPĚŠNÝCH OPATŘENÍ, PRO
KTERÁ LZE PRÁVA K POZEMKŮM VYVLASTNIT**

Plochy určené k založení ÚSES

-  Pozemky k založení ÚSES, určené k zalesnění
-  Pozemky k založení ÚSES, u kterých je navržena změna kultury na trvalý travní porost

Grafika pozadí

-  Hranice obce
-  Dálnice D1

**Výkres veřejně
prospěšných staveb,
opatření a asanací
06/2018**

M 1:5000

Výkres č.

3

Zpracovatel:

Projektant:
Ing.arch. Tomáš Russe
ČKA 03228

Návrh ÚSES:
Ing. Lenka Holá
ČKA 03847



Paré:

