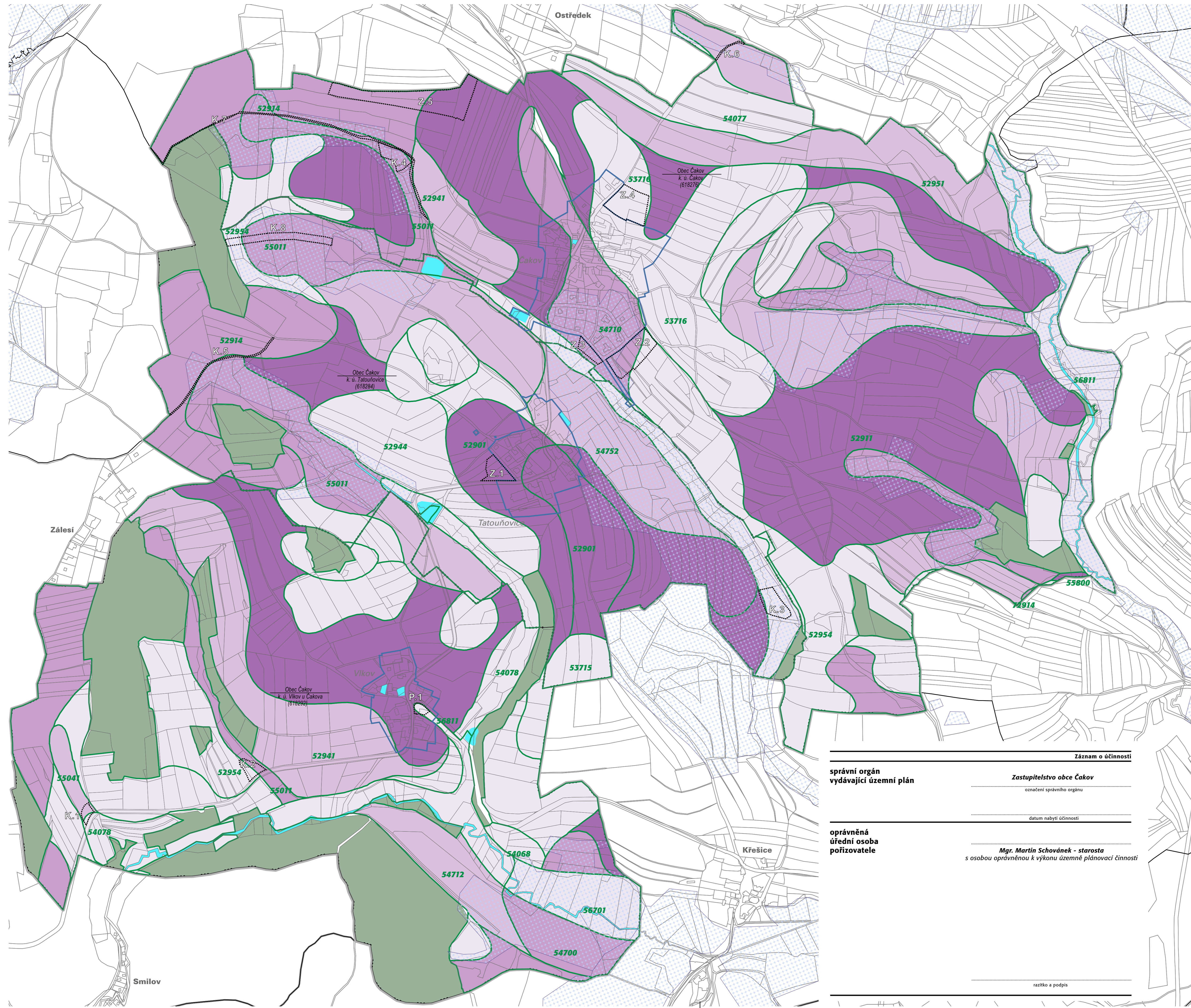
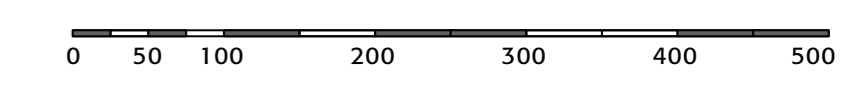


6

VÝKRES PŘEDPOKLÁDANÝCH ZÁBORŮ PŮDNÍHO FONDU - ODŮVODNĚNÍ ÚZEMNÍHO PLÁNU ČAKOV

M 1 : 5 000
ČERVEN 2023

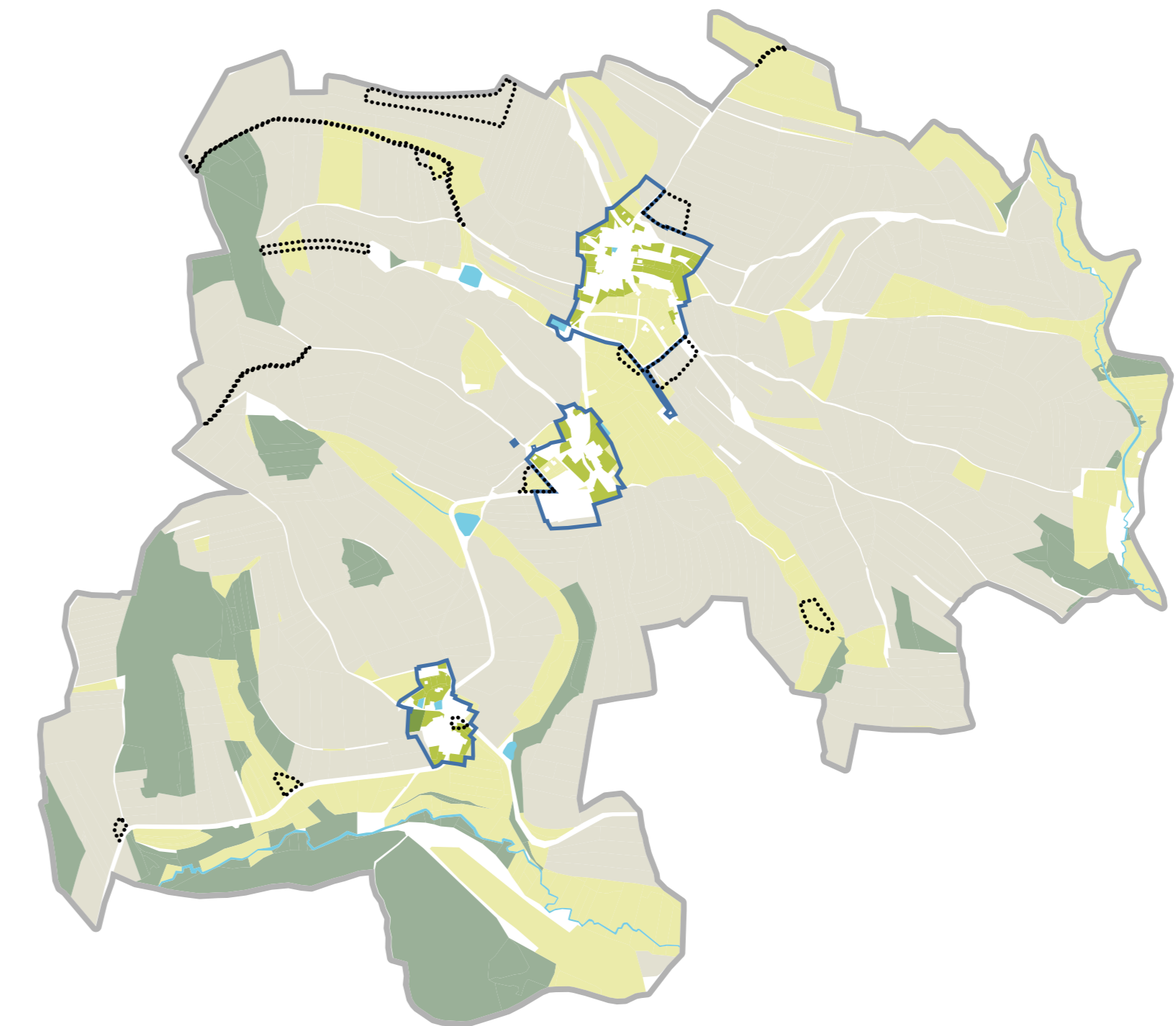


LEGENDA

| | |
|---|--|
| | řešené území |
| | zastavěné území k 18. 5. 2023 |
| | plochy přestavby |
| | zastavitelné plochy plochy změn v krajině |
| bonitovaná půdní ekologická jednotka (BPEJ) | |
| | hranice BPEJ |
| | označení BPEJ |
| třídy ochrany BPEJ | |
| | půdy II. třídy ochrany |
| | půdy III. třídy ochrany |
| | půdy IV. třídy ochrany |
| | půdy V. třídy ochrany |
| investice do zemědělského půdního fondu (ZPF) | |
| | investice do půdy |
| schema - stávající kultury ZPF, LPF; vodní toky a plochy | |
| | orná půda |
| | zahrady |
| | ovocné sady |
| | TTP (trvalé travní porosty) |
| | pozemky určené k plnění funkcí lesa |
| | vodní toky a plochy |

Řešené území je dle Nařízení vlády č. 262/2012 Sb. zařazeno do zranitelných oblastí

projektant:
 Ing. arch. Michaela Štádlarová
 spolupráce:
 Ing. Milena Morávková
 adresa:
 Na Mičánci 2717/2g,
 160 00 Praha 6
 www: atelierstadlerova.cz



Záznam o účinnosti

správní orgán vydávající územní plán *Zastupitelstvo obce Čakov*

uznávaný správním orgánem

datum nabylí účinnosti

oprávněná úřední osoba pořizovatele *Mgr. Martin Schovánek - starosta*

s osobou oprávněnou k výkonu územně plánovací činnosti

razítko a podpis