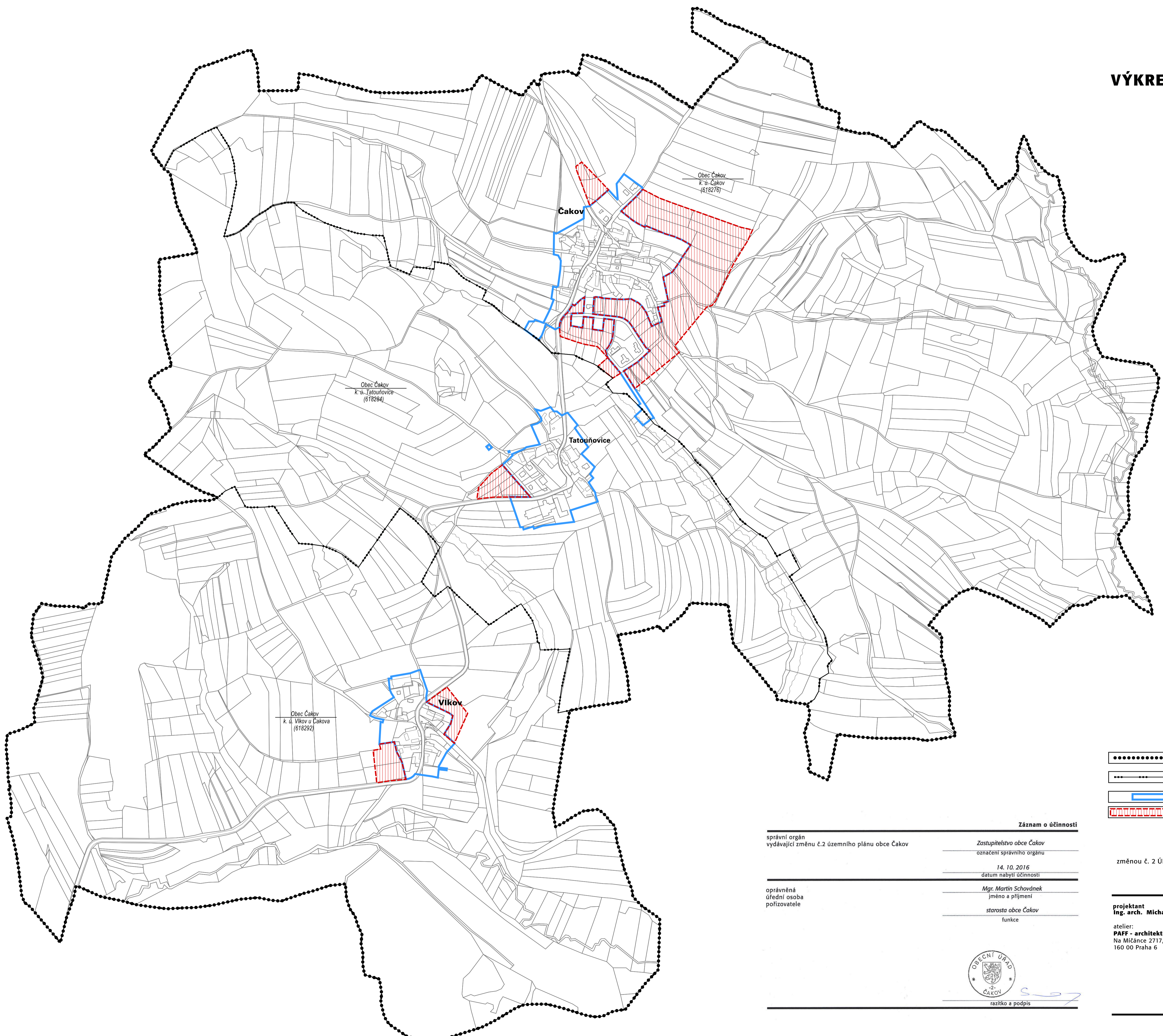



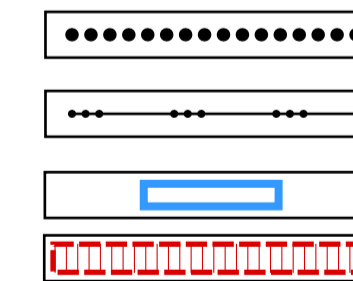
VÝKRES ZÁKLADNÍHO ČLENĚNÍ ÚZEMÍ - ZMĚNA Č.2 ÚZEMNÍHO PLÁNU OBCE ČAKOV

M 1 : 5 000
ZÁŘÍ 2016



základní členění území

- Obec Čakov (katastrální území Čakov; Tatouňovice, Vlkov u Čakova - Středočeský kraj)
- hranice katastrálních území Čakov; Tatouňovice, Vlkov u Čakova
- hranice zastavěného území k 10. 12. 2015
- zastavitelné plochy ve smyslu platného ÚPO



Záznam o účinnosti

správní orgán vydávající změnu č.2 územního plánu obce Čakov	Zastupitelstvo obce Čakov označení správního orgánu
oprávněná úřední osoba pořizovatele	14. 10. 2016 datum nabytí účinnosti Mgr. Martin Schovánek jméno a příjmení starosta obce Čakov funkce

změnou č. 2 ÚPO nejsou navrženy nové zastavitelné plochy či plochy přestavby a územních rezerv

projektant
Ing. arch. Michaela Štádlerová

atelier:
PAFF - architekti
Na Mičánci 2717/2g
160 00 Praha 6



razítko a podpis