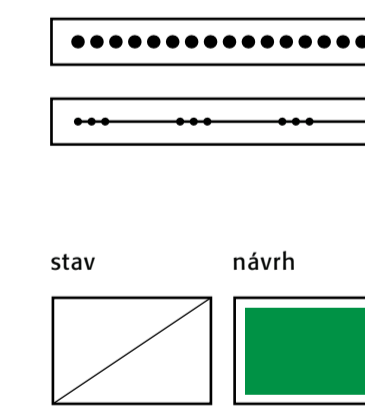
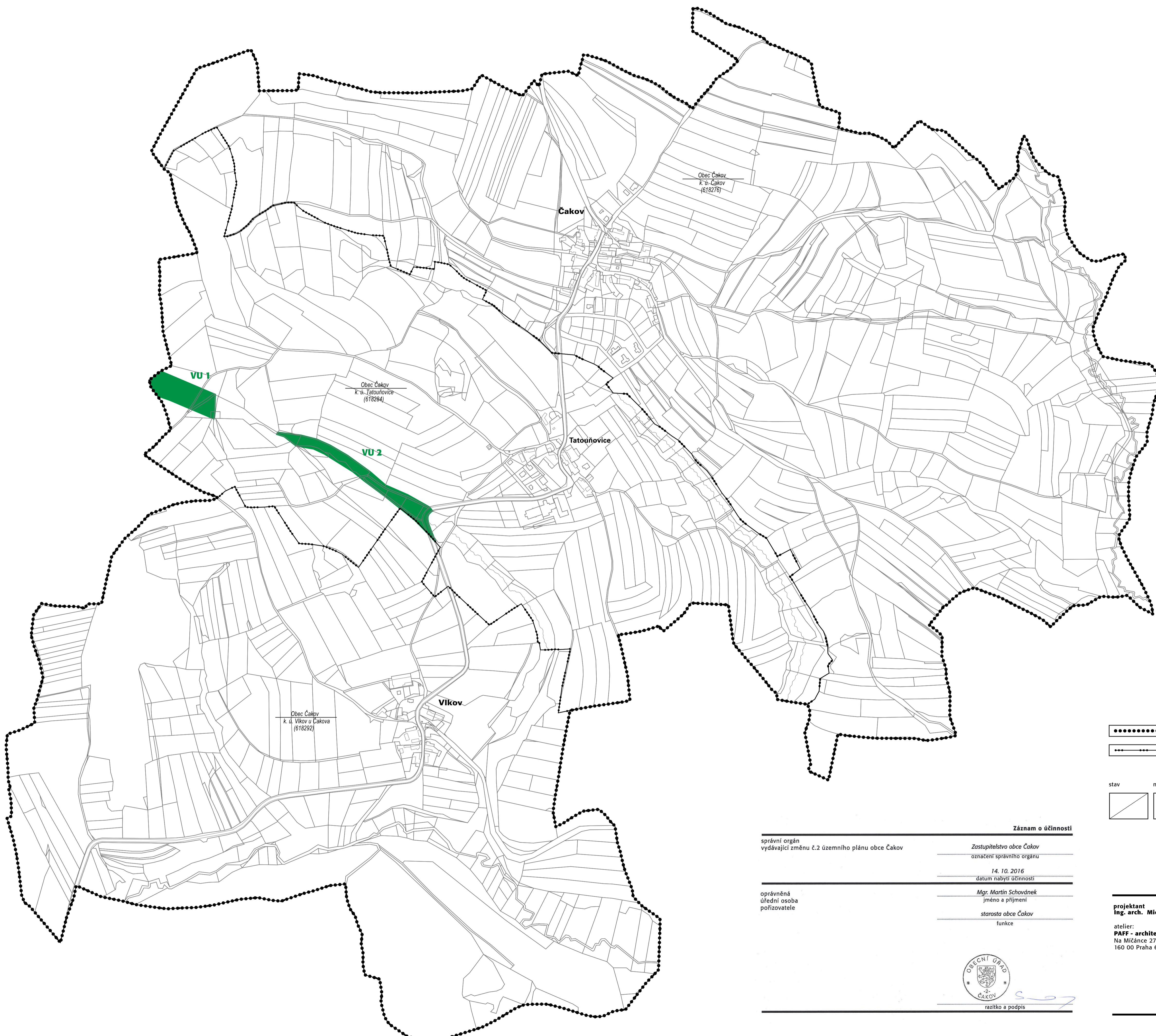



**VEŘEJNĚ PROSPĚŠNÉ STAVBY
- ZMĚNA Č.2 ÚZEMNÍHO PLÁNU
OBCE ČAKOV**

**M 1 : 5 000
ZÁŘÍ 2016**



Obec Čakov, katastrální území Čakov; Tatouňovice, Víkov u Čakova - Středočeský kraj
hranice katastrálních území Čakov; Tatouňovice, Víkov u Čakova

Veřejně prospěšná opatření nestavební povahy
Plochy územního systému ekologické stability – části ÚSES navržené k založení nebo doplnění:
VU1: LBK 15 - 16
VU2: LBK 2 - 15

Záznam o účinnosti

správní orgán vydávající změnu č.2 územního plánu obce Čakov	<i>Zastupitelstvo obce Čakov</i> označení správního orgánu
	<i>14. 10. 2016</i> datum nabytí účinnosti
oprávněná úřední osoba pořizovatele	<i>Mgr. Martin Schovánek</i> jméno a příjmení <i>starosta obce Čakov</i> funkce



razítko a podpis

**projektant
Ing. arch. Michaela Štádlarová**

atelier:
PAFF - architekti
Na Míčance 2717/2g
160 00 Praha 6